Col. XIV—F. No. 180V.

रसीद मालगुजारी।
गाम तर्फ़ । नाम मौजा मय
थाना वो थाना नम्बर ।

V

Reg. No. [illegible] वर्ष ।
पट्टा [illegible] ।
नाम रैयत जिस पर मालगुजारी
जो वसूलात । बकाया ।

447188 5036

बड़ेकी तहसील बराजी भावली तफसील हिसाब [illegible]

[illegible] हिस्सा

बीघा को सालाना मांग मय तफसील (बकाया भी हाल) मालगुजारी

बाब बाबत	सालाना	बकाया				हाल
		तीन वर्ष से ज्यादा ।	३रा वर्ष ।	२रा वर्ष ।	१ला वर्ष ।	
मालगुजारी (नगदी)						
मालगुजारी (भावली)						
सेस ...						
*सूद ...						
मुतफ़रकात ...						
योग						

तफ़सील अदायकारी ।

अदायकारी बाबत ।	बकाया				मौजावल हाल ।	बाकिया
	तीन वर्ष से ज्यादा ।	३रा वर्ष ।	२रा वर्ष ।	१ला वर्ष ।		
मालगुजारी (नकदी)						
मालगुजारी (भावली)						
सेस ...						
*सूद ...						
मुतफ़रकात ...						
योग						

(१) मौजा
(२) नाम [illegible]
(३) [illegible]

[illegible] की तारीख बकाया वसूल कुनिन्दा

*जब महाल बकाया मालगुजारी पर दिया जाय तो इस खाने पर लिख दें कि डाजिलेट करी हो; सूद नहीं लिया जाता है।

22/4/18

प्रतिलिपि के लिए आवेदन की तारीख Date of application for the copy.	स्टाम्प और फोलिओ की अपेक्षित संख्या सूचित करने की निश्चित तारीख Date fixed for notifying the requisite number of stamps and folios.	अपेक्षित स्टाम्प और फोलिओ देने की तारीख Date of delivery of the requisite stamps and folios.		प्रतिलिपि तैयार होने की तारीख Date of making over the copy to the applicant.
883 7/11/89		20/11/89		20/11/89

नकल वजायता पूरा आदेश तथा कर्मचारी एवं अंचल निरीक्षक का प्रतिवेदन दाखिल खारीज के वाद नं० 126/1 25-89

27-8-89 श्री अजय कुमार सिंह, राजकिशोर सिंह, राजकुमार सिंह पिता-स्व० बैजनाथ प्रसाद सिंह ग्राम बाजीदपुर थाना दीघा जिला-पटना के कैवालान०---दिनांक---- के आधार पर निम्नांकित जमीन का दाखिल खारीज हेतु आवेदन पत्र दाखिल किया है।

ग्राम	तौजी नं०	खाता नं०	खेसरा नं०	अराजी	लगान
दीघा		2587	4602	0-21-31	
		1384	4605		
		1428	4620		
		1526	4621		
		332	3480		
			4623		
			3485		
			3482		

मूल आवेदन पत्र इलका कर्मचारी को अंचल निरीक्षक के माध्यम से प्रतिवेदन हेतु देवें। सा पर सूचना जारी कर आपत्ति को मंगा कर। अभिलेख दिनांक 5/10/89 उपस्थित करें।

दिनांक एवं मुहर किया
ह० अस्पष्ट

ह० अस्पष्ट
अंचल निरीक्षक

5/10/89 मामला पर नामित नोटिस प्राप्त है। कोई आपत्ति नहीं है। कर्मचारी का प्रतिवेदन अंचल निरीक्षक के माध्यम से प्राप्त है। उनलोगों आवेदक के नाम से दाखिल खारीज स्वीकृ की अनुशंसा किए हैं। फलतः उनके अनुशंसा के आधार पर दाखिल खारीज स्वी किया जाता है।

दिनांक एवं मुहर किया
ह० अस्पष्ट

ह० अस्पष्ट
अंचलाधि

Scanned by CamScanner

अतिलिपि के लिए आवेदन की तारीख Date of application for the copy.	स्टाम्प और फोलिओ की अपेक्षित संख्या सूचित करने की निश्चित तारीख Date fixed for notifying the requisite number of stamps and folios.	अपेक्षित स्टाम्प और फोलिओ देने की तारीख Date of delivery of the requisite stamps and folios	तारीख, जबकि देने के लिए अतिलिपि तैयार थी Date on which the copy was ready for delivery	अतिलिपि देने की तारीख

दाखिल खारीज के प्रार्थना-पत्र पर कर्मचारी का जाँच प्रतिवेदन

मु॰ केश नम्बर — सन् 84-90 हल्का नम्बर 9 ग्रेवल —
ग्राम - दीघा राजस्व खाता नम्बर — 9 जिला - पटना
मु॰ में जमीन का रकबा — प्रत्यु का जरिया - ग्रापसी बंटवारा
जरशामुल — केवाला सिपि

जमाबन्दी रैयत का नाम	खाता	प्लॉट	रकबा	लगान	जमाबन्दी नम्बर २०२, ३६७, ४३६
श्री वैद्यनाथ प्रसाद सिंह पिता स्व॰ राम धनी सिंह सा॰ बाजितपुर दीघा घाट थाना दीघा पटना	सर्वेक्ष लगीत				ग्रं॰ ग्रु॰
	१७७१	४६०८	१५४.५३	२३-२६	प्रस्तावित जमीन रैयती तथा इसका जमाबन्दी
	१७५६	४६०७			ग्रावेदक लोगों के स्व॰ पिता के नाम में है। ग्र
	१३४५	४६२३			दक लोगों ने सलग्न कागजात से ग्रापसी
	१७५६	४६५८			बंटवारा कर ग्रलग कब्जा में हैं। इसलिये
	१५६७	३४४०		ह॰ ग्रस्पष्ट	पिता स्वर्गवास कर चुके हैं। यह ग्रादेश
	३३८	३६४			शा॰ मू॰ द॰ को प्रभावित नहीं करेगा। ग्र
		३५४८			ग्रावेदक लोगों के नाम से ग्रलग ग्रल
	पक्का सुग्रा लगीत				रसीद काटने का ग्रादेश दिया जा सकता
					ह॰ जगदीश प्रस
					१८-१-८
	नया लगीत				ग्रं॰ ग्रु॰
(i) श्री राजकुमार प्रसाद सिंह पिता स्व॰ वैद्यनाथ प्रसाद सिंह	१७७१	४६०८	०५१.३१	२-६०	जमाबन्दी रैयत का देहावसान हो गया है
		४६०७			ग्रावेदक गण। उनके जेष्ठ ग्रधिकारी पुत्र
	१७५६	४६२३			ग्रापस में सलग्न बँटवारा कागजात द्व
	१३४५	४६५८			जमीन का बँटवारा कर हिस्से के ग्र
	१७५६	३४४०			ग्रलग कब्जे में है। जमीन रैयती है
	१५६७	३६४			नामान्तरण किया जा सकता है।
	३३८	३५४८			
(ii) श्री राजकिशोर सिंह पिता स्व॰ वैद्यनाथ प्रसाद सिंह	〃	४६०८	०५१.३१	२-६०	ह॰ रामप्रवेश
		४६०७			२१-१-८
		४६२८			ग्रं॰
(iii) श्री ग्रजय कुमार सिंह पिता - वैद्यनाथ प्रसाद सिंह	〃	४६५८	०५२३१	२-६०	
		३४४०			
		३६४			
	〃	३५४८			

Scanned by CamScanner

Record of Rights Bengal Tenancy Act (VIII of 1885) as amended by Bengal Tenancy (Amendment) Act, 1928 (Ben. Act V of 1928)

Scanned by CamScanner

भारतीय गैर न्यायिक INDIA NON JUDICIAL

भारत

रु.5000

पाँच हजार रुपये

Rs.5000

FIVE THOUSAND RUPEES

सत्यमेव जयते

INDIA

बिहार BIHAR

A 502887

Serial No. 2975 क्रेता का नाम व पता

Deed No. 2657

Govt. of Bihar

District Registry Office ,Patna

Summary of Endorsement

This document was presented for registration on **28/03/2017** by **Raj Kishore Singh**
A Stamp Duty of Rs. **186800**/- and other Fees of Rs. **20500**/- has been paid in it.
The document was found admissible. The Names, Photographs, Fingerprints and Signatures of the Executants and their Identifier, who have admitted execution before me, are affixed on the reverse page.
The document has been registered as Deed No. **2657** in Book No. **1**, Volume No. **60** on pages from **584** to **597** and has been preserved in total **14** pages in C.D. No. **10** / Year **2017**

Signature with Date
(**Prashant Kumar**)
Registering Officer, **Patna**

Token No: 3102 /2017

Date: 28/03/2017

दस्तावेज की जाँच किया एवं दस्तावेज में अंकित वर्णित विवरणी के अनुरूप सही पाया।

28/3/17

जाँच लिपिक (प्रवीण कुमार)

SCANNED BY

(SHASHI BHUSHAN PATHAK)
OPERATOR

उन्नयन मनोबंध

(Development Agreement)

यह डेवलपमेन्ट एग्रीमेन्ट आज दिनांक 28.... को श्री राज किशोर सिंह पिता का नाम स्व. बैद्यनाथ प्रसाद सिंह उर्फ बैजनाथ प्रसाद सिंह, निवासी- बाजीतपुर, गेट

Raj Kishore Singh 28/3/17

Dilip Kumar Singh

Scanned by CamScanner

Token Number 3102 Reg. Year 2017

PresType	Name	Photo	Thumb	Index	Middle	Ring
Claimant	Sanjay Kumar Singh (Partner)					
Sig.	Sanjay Kr. Singh 28/03/17					
Executant	Dilip Kumar Singh					
Sig.	Dilip Kumar Singh 28/03/17					
Presented By	Raj Kishore Singh					
Sig.	Raj Kishor Singh 28/3/17					
Executant	Raj Kishore Singh				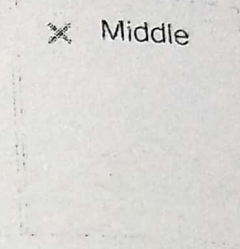	
Sig.						
Identified	Raj Kishor Gupta					
Sig.	20/3/17					

Scanned by CamScanner

संख्या-92, थाना- दीघा, जिला-पटना, नागरिकता- भारतीय।

PAN-AEJPS5620F

Mobile- 9308610785

2. *श्री दिलीप कुमार सिंह* पिता का नाम श्री राज किशोर सिंह, निवासी- बाजीतपुर, गेट संख्या- 92, थाना- दीघा, जिला-पटना, नागरिकता भारतीय, जिन्हें आगे जमीन मालिक के नाम से सम्बोधित किया गया है। (जो शब्दावली प्रसंग के प्रतिकूल होने अथवा हटाये जाने की स्थिति को छोड़कर उनके उत्तराधिकारी, निष्पादक, प्रशासक हितबद्ध उत्तराधिकारी को शामिल करेंगे) जिन्हें इसमें प्रथम पक्ष के रुप में वर्णित है।

EMBPS8775R

PAN-808339840

Mobile-

एवं

रंगोली कंस्ट्रक्टर, निबंधन कार्यालय- डी.-218, डुमराँव प्लेस, फ्रेजर रोड, थाना-कोतवाली, जिला-पटना द्वारा पार्टनर *श्री संजय कुमार सिंह* पिता का नाम स्व. बुनी लाल राय, निवासी- हरिपुर कॉलोनी, पोस्ट-दीघा, थाना- दीघा, जिला-पटना, के माध्यम से सम्पादित किया जाता है जिन्हें आगे डेवेलपर/भवन निर्माता/उन्नयनकर्ता/विकासक इत्यादि के नाम से सम्बोधित किया गया है, जिसमें उनके कार्यालय के अधिन्यासी, नामित एवं उत्तराधिकारी इत्यादि सम्मिलित हैं जो इसमें द्वितीय पक्ष के रुप में वर्णित है, के बीच सम्पादित हुआ।

Dilipkumar Singh 28/03/17

PAN- BJKPS3509J

Mobile- 91559104 11

यह कि जमीन मालिक मौजा-दीघा, महल्ला- दीघा बगीचा, थाना- दीघा, जिला-पटना के राजस्व थाना- फुलवारी, थाना नं.-1, थाना कोड-13, तौजी नं.-5336, खाता नं. 1567, सर्वे प्लौट नं. 3964, एराजी **11.48 डिसमिल** (ग्यारह दशमलव चार आठ डिसमिल), पर स्वामी के रुप में स्वत्व धारित करते हुए निर्विवाद रुप से शांतिपूर्वक दखल-कब्जे में है। जिसका पूर्ण विवरण इस विलेख की अनुसूची-I में वर्णित है जो इस विलेख का भाग है।

Ravi Kumar Singh 28/3/17

यह कि अनुसूची-I में वर्णित जमीन प्रथम पक्ष राज किशोर सिंह के दादा एवं श्री दिलीप कुमार सिंह के परदादा रामध्यान सिंह वल्द शिवधारी सिंह के नाम कैडेस्ट्रल सर्वे खतियान में दर्ज है। रामध्यान सिंह एवं उनके एकमात्र पुत्र

Scanned by CamScanner

बैद्यनाथ प्रसाद सिंह उर्फ बैजनाथ प्रसाद सिंह की मृत्यु के उपरान्त प्रथम पक्ष को अनुसूची-1 में वर्णित जमीन अपने पट्टिदारों के साथ खानगी बटवारा में बराबर-बराबर हिस्से के रुप में प्राप्त हुआ है जिस पर प्रथम पक्ष काबिल दाखिल होकर जमाबंदी संख्या-5036 पर बिहार सरकार को अंचलाधिकारी, पटना सदर के मार्फत लगान का भुगतान करते चले आ रहे है।

इस प्रकार प्रथम पक्ष जमीन का उन्नयन मनोबंध करने के लिए पूर्ण रुप से सक्षम है एवं अपने परिवार के अन्य वरीय एवं कनीय सदस्यों से सलाह मशविरा के उपरान्त परिवार के फायदे के लिए इस उन्नयन मनोबंध पर अपना हस्ताक्षर कर रहे है।

यह कि विकासक को जमीन मालिक ने अनुसूची-1 में वर्णित जमीन के संबंध में यह विश्वास दिलाया है कि जमीन हर प्रकार से पाक-साफ एवं स्वत्व, दोष तथा ऋण भार से मुक्त है। यदि भविष्य में किसी भी प्रकार का कोई स्वत्व, दोष या ऋण भार पाया जायेगा तो उसकी जिम्मेवारी जमीन मालिक पर होगी और उसके चलते होने वाले हर्जा-खर्चा तथा क्षति-पूर्ति भुगतान करने का दायित्व जमीन मालिक को रहेगा।

यह कि उपर्युक्त दोनों पक्षों की सहमति से यह निर्णय लिया गया कि अनुसूची-I में वर्णित जमीन पर बहुमंजिला इमारत का निर्माण निम्नलिखित शर्तो एवं बंधणों पर किया जाय:-

1. यह कि द्वितीय पक्ष ने प्रथम पक्ष की सहमति से यह तय पाया कि अनुसूची-I की जमीन पर पी.एम.सी./सक्षम प्राधिकार से प्रस्तावित भवन का नक्शा एवं प्लान स्वीकृत कराकर उसके अनुरुप बहु मंजिला इमारत बनाएंगे।

2. यह कि जमीन मालिक एवं भवन निर्माता द्वारा यह भी तय किया गया कि पी.एम.सी./सक्षम प्राधिकार द्वारा स्वीकृत प्रस्तावित निर्माणाधीन हिस्से में जमीन मालिक का 50 प्रतिशत एवं भवन निर्माता का 50 प्रतिशत हिस्सा परम निर्मित क्षेत्र, पार्किंग क्षेत्र, फ्लैट इत्यादि में होगा और जमीन मालिक का 50 प्रतिशत हिस्सा इस विलेख की अनुसूची- III में वर्णित किया गया है।

3. यह कि जमीन मालिक डेवेलपर को अधिकृत करते है और डेवेलपर जमीन मालिक से उक्त जमीन को उन्नत करने

Scanned by CamScanner

का अधिकार स्वीकार करते हैं उन शर्तों और बन्धनों पर जो इस एकरारनामा की अनुसूची-I में वर्णित है।

4. यह कि जमीन मालिक की सहमति है कि डेवेलपर उक्त जमीन पर बनाए जाने वाली इमारत कम्प्लेक्स का नक्शा, स्वरुप और (elevation) आकृति तैयार करने के लिये एक वस्तुकार architect की नियुक्ति करेंगे। इस पर होने वाले सभी खर्च और architect को दिये जानेवाला पारिश्रमिक (fees) डेवेलपर द्वारा दिया और वहन किया जायेगा। यह भी तय हुआ कि डेवेलपर द्वारा उक्त जमीन का उन्नय कर योजना बनायी जाएगी और भवन स्वीकृति प्राधिकार अर्थात् पी.एम.सी./सक्षम प्राधिकार को भेजी जाएगी।

5. यह कि जमीन मालिक यह भी सहमत है कि डेवेलपर उक्त वास्तुकार (architect) द्वारा निर्मित प्लान पी.एम.सी./सक्षम प्राधिकार और कोई अन्य प्राधिकारों अगर हो, को जमीन विकासक को हस्ताक्षर से अथवा/और जमीन मालिक के हस्ताक्षर से जमा कर देंगे और भवन प्लान की स्वीकृति प्राप्त करेंगे। उपर्युक्त कार्य से संबंधित खर्च का भुगतान डेवेलपर करेंगे।

6. यह कि इस मनोबंध के निष्पादन के साथ ही जमीन मालिक डेवेलपर को उनके कर्मचारियों, अभिकर्ताओं, कारीगरों, अभियंताओं एवं मजदूरों को उक्त सम्पत्ति में प्रवेश करने की अनुमति देते हैं, जिससे वे विभिन्न विकास कार्य कर सकें।

7. यह कि प्राकृतिक विपदा और डेवेलपर की शक्ति के नियंत्रण के बाहर के कारणों को छोड़कर जिससे उक्त सम्पति और निर्माण कार्य प्रभावित हो, भवन निर्माण की समय सीमा **3 वर्ष** की होगी और उसके बाद कार्य पूर्ण करने का छह माह का कृपा काल होगा। भवन निर्माण की कुल समय सीमा कृपा काल सहित पी.एम.सी./सक्षम प्राधिकार द्वारा नक्शा स्वीकृति की तिथि से गिनी जाएगी।

8. यह कि मालिक सहमत हैं और वचनबद्ध है कि वे बिहार अपार्टमेन्ट स्वामित्व अधिनियम 2006 की धारा 5 (1) एवं 5 (2) तथा अन्य सभी प्रावधानों एवं नियमों को पालन करेंगे और अधिनियम के अनुरुप विकासक एवं भू-स्वामी अपने-अपने हिस्से के निरपेक्ष स्वामी होंगे तथा वे अपने-अपने हिस्से को पृथक् रुप से बेचने/अन्तरण करने के हकदार होंगे और उसका सक्षम निबंधन कार्यालय में निबंधन करेंगे।

Dilip Kumar Singh 28/03/17

Rajkishore Singh 28/3/17

Scanned by CamScanner

विकासक अपने हिस्से का क्षेत्र बंधक रखकर ऋण ले सकेंगे और विक्रय के लिए एकरारनामा करेंगे। जिसमें जमीन मालिक के हिस्से का क्षेत्र सम्मिलित नहीं रहेगा।

नक्शा स्वीकृति के पश्चात भवन निर्माण होने पर मंजिलों में बढ़ोत्तरी का संशोधित नक्शा यदि अनुमोदित होता है तो वैसी स्थिति में निर्माण कार्य विकाशक द्वारा पूर्ण करने पर उपर्युक्त अंकित अनुपाति हिस्से के लिए जमीन मालिक भी हकदार होंगे और उसी अनुपात में क्रेताओं का प्रति फ्लैट अनुपातिक जमीन में हिस्सा बदल जायेगा।

9. यह कि यथावर्णित "जमीन मालिक का क्षेत्र" जमीन मालिक को 50 प्रतिशत का अधिकार होगा। सिढ़ी नाप्पी से बिल्कुल सेन्टर में होना चाहिये तथा 50 प्रतिशत हिस्सा पार्किंग होगा जो भू-मंजिल से अंतिम छत तक होगा। जमीन मालिक सीढ़ी से पश्चिम एवं विकासक सीढ़ी से पूरब प्रत्येक तल्ल पर हिस्से के हकदार होंगे। सम्मिलित क्षेत्र अर्थात् सीढ़ी घर, रास्ता, पम्प सम्मिलित शौचालय जमीन मालिक और डेवेलपर दोनों द्वारा उपयोग की जाएंगी।

10. यह कि डेवेलपर को उक्त जमीन के उन्नयन का अधिकार होगा जिसका उन्नयन वे उस पर इमारत/फ्लैट बनाकर, कार पार्किंग स्थान और अन्यान्य tenements के द्वारा जो पी. एम.सी. अन्य संबंधित प्राधिकार से स्वीकृत नक्शा की शर्तो और बंधेजों के अनुसार करेंगे अथवा उक्त उद्देश्य के लिए जमीन मालिक डेवेलपर को जरुरत पड़े तो वैसे सभी कार्य (acts, deeds, matters) को करने के लिए डेवेलपर को अधिकृत करते हैं जिसमें खास बातें निम्नवत हैं :-

A. उक्त जमीन पर संबंधित प्राधिकार के नियमों एवं परिनियमों के अनुसार जमीन मालिक के नाम में प्रस्तावित इमारत की योजना बनाना और स्वीकृति के लिए आवेदन तैयार करना, कानूनी कदमों, वचनबद्धता सम्बन्धी कागजात तैयार करना, हस्ताक्षर करना तथा परियोजना की स्वीकृति के लिए उन्हें जमा करना।

B. इमारत तथा परियोजना के लिए सर्वेयर, इंजीनियर, ठेकेदार, मजदूर और अन्य लोगों की नियुक्त करना।

C. पानी, बिजली और अन्य सुविधाओं के लिए संबंधित अधिकारियों को आवेदन करना तथा सिमेंट, लोहा और अन्य

Dilip Kumar Singh 28/03/17

Ravi Kishore Singh 28/03/17

Scanned by CamScanner

भवन निर्माण सामग्री के लिए सरकारी कोटा के परमिट के लिए आवेदन करना।

D. किसी भी याचिका (writ) नोटिस या अन्य कानूनी प्रक्रिया प्राप्त करना और जमीन मालिक की ओर से न्यायालय में किसी न्यायिक मजिस्ट्रेट tribunal या अन्य के समक्ष उपस्थित होना साथ ही किसी न्यायालय सरकारी अधिकारी या tribunal के समक्ष उक्त सम्पति से संबंधित किसी मामले, मुकदमें में उपस्थित होना, बचाव करना, मुकदमा दायर करना, सभी आवश्यक कागजात पेश करना एवं वकालतनामा दायर करना। ये सभी काम डेवेलपर अपने खर्च पर करेंगे।

E. जैसे कहा जा चुका है उक्त जमीन पर भवन बनाना और उसकी बिक्री या अन्य प्रकार के आवंटन के लिए खरीदारों से विलेख की शर्तो के अनुरुप मनोबंध करना।

F. इमारत कम्पलेक्स में फ्लैट/tenements आदि खरीदने वालों को अपने फ्लैट/tenements के एवज में आर्थिक संस्थाओं से ऋण लेने के लिए डेवेलपर को इमारत में अपना हिस्सा बंधक रखना।

G. डेवेलपर को यह अधिकार होगा कि वे अपने 50 प्रतिशत हिस्से को सीधे अथवा सहकारी समितियों द्वारा बेचने, आवंटित करें और उनके पक्ष में खरीदारों के नाम विक्रय पत्र निष्पादित करें।

H. जमीन मालिक ने स्वीकार किया है कि यदि डेवेलपर उक्त परियोजना से सटे या उसके आस-पास की जमीन पर कोई दूसरी परियोजना का विस्तार करें तो उन्हें किसी प्रकार की आपति नहीं होगी।

I. डेवेलपर को यह अधिकार होगा कि वे पूर्वोक्त जमीन का उन्नयन उस पर एक या अनेक भवन,फ्लैट, पार्किंग स्थान और अन्य tenements इमारत के नक्शे के अनुसार एक सम्मिलित नक्शा अथवा अलग-अलग नक्शा बनाकर और अगल-बगल की जमीन लेकर एक योजना अन्तर्गत या खंड-खंड में योजना बनाकर निर्माण करेंगे और हिस्सा अनुसार हिस्से का बटवारा एवं विक्रय इत्यादि करेंगे, उन्हें बेचेंगे, आवंटित करेंगे अथवा निरस्त करेंगे जैसी जरुरत हो, वैसी करेंगे, ऐसा अधिकार उन्हें सम्मिलित सभी जमीन पर बने ईमारत के लिए होगा जिसे वे उचित समझें बेचे और ऐसे फ्लैट इकाइयों

Scanned by CamScanner

पार्किंग स्थान का मूल्य वसूलें और अपने खातें में अपने लिए रखें। ऐसी कार्रवाई के लिए किसी भी जमीन मालिक को आपत्ति का अधिकार नही होगा।

J. पूर्वोक्त जमीन पर प्रस्तावित इमारत के लिए योजना को संबंधित प्राधिकार के नियमों के अन्तर्गत तैयार कर इसे पटना नगर निगम/सक्षम अधिकारियों द्वारा स्वीकृत कराने के लिए आवेदन तथा वचनबद्धताओं को अगर डेवेलपर चाहें तो जमीन मालिक ऐसे सभी आवश्यक योजनाओं, विशिष्टियों, घोषणाओं, शपथ-पत्रों और अन्य कानूनी अथवा statutory कागजातों को पी.एम.सी./अन्य अधिकारियों से स्वीकृत कराने के लिए हस्ताक्षर करने पर सहमत है।

11. **यह कि जमीन मालिक घोषणा करते हैं :-**

(i). कि जमीन मालिक को उक्त जमीन से संबंधित इसके अधिग्रहण या अधियाचना के लिए कोई नोटिस या अधिसूचना प्राप्त नही हुई है और उन्हें इसका उन्नयन करने या कराने के लिए अधिकार है।

(ii). कि उक्त जमीन से संबंधित इस जमीन या इसके किसी हिस्से पर कोई दावा, मांग, निषेधाज्ञा या संलग्नता किसी करारोपन अधिकारी, राजस्व अधिकारी या सरकार अथवा स्थायी निकायों या अधिकारियों द्वारा नही है।

(iii). कि उक्त जमीन से संबंधित कोई मनोवंद्य या व्यवस्था नहीं चल रहा है।

(iv). कि जमीन मालिक के अलावा उक्त जमीन पर और किसी का कोई अधिकार, हिस्सा या हक नही है और जमीन मालिक किसी बेनामी जमीन मालिक के बेनामीदार नही हैं।

(v). कि जमीन मालिक ने घोषणा की है कि उक्त जमीन पर कोई दायित्व या अवभार नही है और अगर उस पर कोई झूठा दावा करता है तो जमीन मालिक ऐसे दावे को अपने खर्चे पर चुनौती देंगे।

(vi). कि उक्त जमीन के अधिकार से संबंधित किसी भी न्यायालय में कोई मुकदमा नही चल रहा है और कोई भी शुल्क या कर इस विलेख के लिखे जाने तक बाकी नही है और अगर इसके पूर्व का कोई टैक्स या शुल्क बकाया हो तो जमीन मालिक उसका भुगतान करेंगे।

(vii). कि जमीन मालिक को उन्नयनकृत संपति में अपने

Dilip Kumar Singh 28/03/17

Ravindra Singh 28/3/17

हिस्से को बेचने, पट्टा पर देने अथवा निबटान करने का अधिकार होगा।

12. जमीन मालिक अपनी सहमति और वचनबद्धता व्यक्त करता है कि वे डेवलपर के पक्ष में इस समझौता की शर्तों एवं बंधेजों के अनुरुप उक्त जमीन के उन्नयन से संबंधित सभी आवश्यक कार्य करने के लिए जमीन मालिक की ओर से विकासक को प्राधिकृत करते है जो अपने हिस्से की जमीन बिक्री के सीमित इकरारनामा इत्यादि निष्पादित करेंगे।

13. इस उन्नयन समझौता के तथा इससे संबंधित सभी जैव खर्च, शुल्क, कानूनी खर्च जिसमें हस्तांतरण का स्टाम्प खर्च और निबंधन खर्च शामिल है, डेवलपर या उनके नामिनी द्वारा वहन किया जाएगा।

यह की लेख्य प्लॉट में संबंधित जरुरी कार्यों के लिए जमीन मालिक ही प्राधिकृत है क्योंकि अपने परिवार में कर्ता की हैसियत से वे/ये सदस्य होने के नाते परिवार के हित में आवश्यक कानूनी खर्चों की पूर्ति हेतु नियमानुकुल प्राधिकृत है।

यह कि विकासक भू-स्वामी को सं. 1,00,000/- (एक लाख) रुपये भुगतान किए है जो मेस एडजस्टेबुल है। CH. No. अनुसूची-I के द्वारा 84 8300

वह आवासीय प्लॉटी जमीन जो मौजा-दीघा, महल्ला-दीघा बगीचा, थाना- दीघा, जिला-पटना के राजस्व थाना-फुलवारी, थाना सं. 1, थाना कोड-13 तौजी सं.- 5336, खाता सं. 1567, सर्वे प्लॉट सं. 3964, एरजो 11.48 डिसमिल (ग्यारह दशमलव चार आठ डिसमिल), लेख्य संपत्ति जिला निबंधन कार्यालय पटना क्षेत्रान्तर्गत अवस्थित है जिसकी चौहद्दी निम्न प्रकार है :-

चौहद्दी

उत्तर :- श्री राजकुमार प्रसाद सिंह

दक्षिण :- सहायक सड़क (बीस फीट चौड़ा)

पुरब :- श्री संजय कुमार सिंह

पश्चिम :- श्री गयासुद्दीन साव

लेख्य संपत्ति का सरकारी मूल्य सं. 91,90,000/- (इक्यानवे लाख नब्बे हजार) रुपये होता है एवं सं. 1,00,000/- (एक लाख) रुपय नन एडजस्टेबल अर्थात कुल मूल्य सं. 92,90,000/- (बानवे लाख नब्बे हजार) रुपयें पर भुगतान किया गया है।

Dilkumar Singh 28/03/17

Ravi Kishore Singh 28/3/17

अनुसूची II

जमीन मालिक के क्षेत्र का संक्षिप्त वास्तुशास्त्रीय एवं ढांचागत विवरण।

ढांचा :- आर.सी.सी. फ्रेम (1:2:3:) (कालम एम 15 एवं अन्य एम20)

ईंट :- एक नम्बर

civil कार्य :- सिमेन्ट अल्ट्राटेक, बिरला या ए.सी.सी. बालू एवं मसाला।

परिसज्जन :- जमीन मालिक के हिस्से की सभी दीवारें तथा भीतरी छत में वॉल पुट्टी का प्रथम सतह एवं बाहर की दीवारें प्लास्टर होंगी और वेदर कोट पुती होगी।

दरवाजे :- दरवाजे का ढांचा लकड़ी सखुआ का एमसाल का तथा दरवाजे का पल्ला फैक्ट्री मेड आई.एस.आई. बोर्ड का होगा।

खिड़कियाँ :- लकड़ी के फ्रेम में पूर्णतः glazed शीशा खिड़कियाँ।

फर्श :- भिटरीफाईड टाईल्स (2X2) सोमानी या कजरिया टाईल्स

शौचालय :- शौचालय में गर्म एवं ठंडे पानी का नल, glazed टाइल्स सेलिंग की उँचाई तक सभी शौचालय का साजोसमान ISI ब्राण्ड का उपयोग होगा।

रसोई घर :- हरा संगमरमर का कार्यकारी platform तथा स्टील का सिंक, कार्यकारी platform से 24'' उँचा रंगीन glazed टाइल्स।

बिजली व्यवस्था:- मानक बिजली सामग्री के साथ concealed पी. वी.सी. conduit wiring साथ में Power प्वाइंट।

पूर्वोक्त finishing केवल जमीन मालिक के क्षेत्र के लिए है और सभी निर्मित क्षेत्रों में लागू नही होगा।

Dilipkumar Singh 28/03/17

Punam Singh 28/3/17