फारम-VIII - क

कार्यालय नगर परिषद दानापुर निजामत

भवन की योजना के अनुमोदन

उपविधि संख्या- 8(4)

आप के आवेदन संख्या- 256 तिथि- 07.10.2016 के संदर्भ में

श्री विजय कुमार सिंह, पिता-श्री राम जतन सिंह एवं अन्य, डेवलपर्स- मातेश्वरी कन्सट्रक्शन, पता-108, हरिओम व्यवसायीक कर्म्पलैक्स, न्यू डाक बंगला रोड, पटना।

(क) ✓ आवासीय भवन के निर्माण

(ख) व्यवसायीक भवन के निर्माण

(ग) भवन के पुनःनिर्माण

(घ) विद्यमान भवन में परिर्वतन या परिवर्धन

(ङ) भवन के उपयोग में परिवर्तन

हेतु दानापुर नगर परिषद/नगर निगम/नगर परिषद/नगर पंचायत/महानगर क्षेत्र/बिहार शहरी आयोजना तथा विकास अधिनियम, 2012 के अधिन स्कीम के 256. प्लौट नं0- 1193(P), 1194(P), 1195(P), 1201(P), खाता नं0- 691, 694, 687, तौजी नं0-बिहार सरकार, थाना नं0- 21, मौजा- दानापुर, पता-थाना-दानापुर, जिला- पटना के बाबत निम्नलिखितशर्तो/निर्वधनों के अध्याधीन एतद् द्वारा भवन योजना जिसका प्लान केस नं0-39.../17-18 है, जिसका **निर्माण क्षेत्रफल Block-A 5681.96, Block-B 5920.73, Block-C 5807.58** वर्ग मीटर एवं **B+G+7** की स्वीकृति दी जाती है:-

(क) भूमि/भवन का उपयोग अनन्य रूप से आवासीय प्रयोजन के लिए किया जाएगा और इस प्राधिकार के पूर्व अनुमोदन के बिना उपयोगों को किसी अन्य उपयोग के लिए परिवर्तित नहीं किया जाएगा।

(ख) विकास पूर्ण रूप से आवश्यक अनुमति के पृष्ठांकन के साथ संलग्न योजनाओं के अनुसार किया जाएगा।

(ग) अनुमोदित योजना में दर्शाया गया **5499.79** वर्ग मीटर का पार्किंग का स्थान खुला रखा जाएगा और इसके किसी भाग पर निर्माण नहीं किया जाएगा।

(घ) प्रस्तावित निर्माण वाली भूमि **16.76** मी0 चौड़ाई के अनुमोदित पहूंच मार्ग के माध्यम से सुगम्य होगी।

(ङ) प्रश्नगत भूमि आवेदक के विधिपूर्ण स्वामित्व एवं शांतिपूर्ण कब्जा में अवश्य हो।

(च) सड़क को मानक चौड़ाई तक और चौड़ी करने के लिए आवेदक, विभिन्न विकास योजना/आयोजन प्राधिकारों/ या बिहार शहरी आयोजन तथा विकास अधिनियम, 2012 के अधीन अधिसूचित किसी योजना स्कीम के अधीन आच्छादित सुसंगत आयोजना प्राधिकार क्षेत्रों के अधिनस्थ

For Sri Mateshwari Constructions

Managing Partner

नगर परिषद दानापुर आयोजना क्षेत्र में **00.00 वर्ग मीटर** चौड़ी भूमि की पट्टी उक्त उपहार के रूप में देगा।

(छ) अनुमति (अनुज्ञा) जारी किए जाने की तारीख से तीन वर्षो की अवधि के लिए विधिमान्य होगी।

(ज) इस उपबंध के अधीन दी गई अनुमति को उस भूखंड, जिसके लिए योजना अनुमोदित की गई हो, के अधिकार, हक, हित बाबत साक्ष्य नहीं मानी जाएगी।

(झ) योजना के अनुमोदन के पश्चात् भू-अभिलेख के कारण या अधिकार/हक/हित की बाबत कोई विवाद होने पर विवाद की अवधि के दौरान योजना का अनुमोदन स्वतः रद्द समझी जायेगी।

(ञ) अन्य शर्त

बिहार नगर पालिका अधिनियम 2007 एवं बिहार भवन उपविधि 2014 के संगत प्रावधानों का अक्षरसः अनुपालन करते हुये भवन निर्माण किया जायेगा।

बिहार भू-सम्पदा (विनियमन और विकास) नियमावली 2017 (RERA) की शर्तों के अधीन राज्य मे गठित भू-सम्पदा प्राधिकरण से इस परियोजना का निबंधन अनिवार्य होगा।

EO
नगर कार्यपालक पदाधिकारी
नगर परिषद दानापुर निजामत

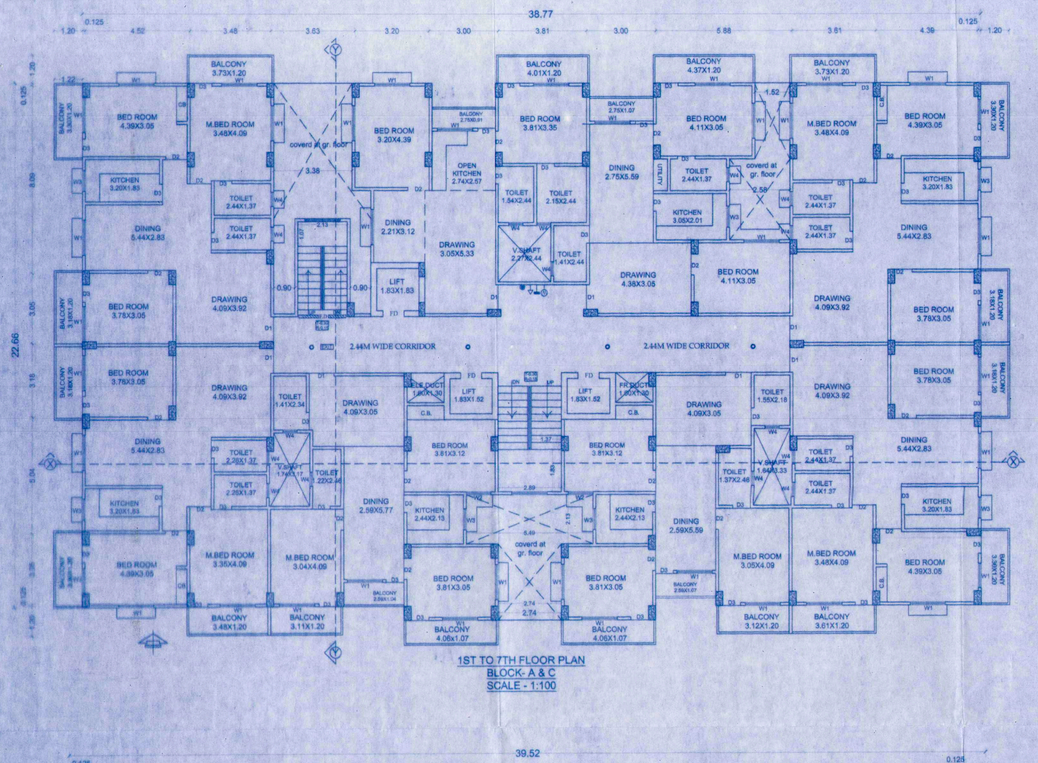
ज्ञापांकः- ....39...../दिनांकः- ..30/06/2017

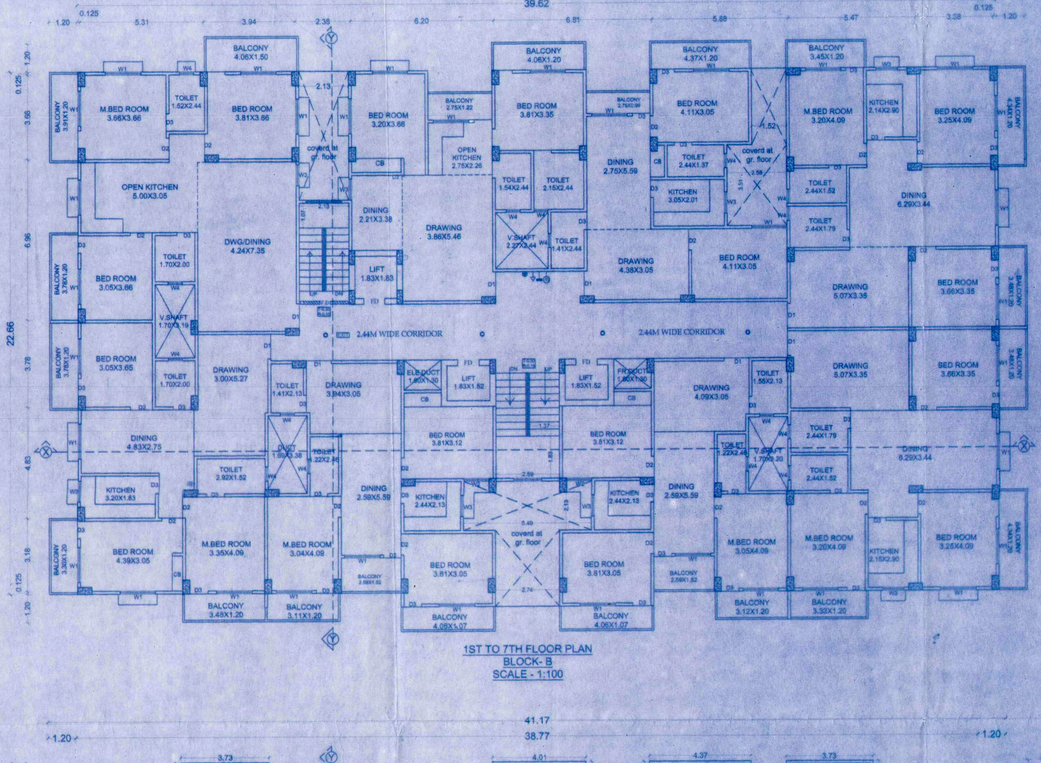
प्रतिलिपिः- श्री विजय कुमार सिंह, पिता-श्री राम जतन सिंह एवं अन्य, डेवलपर्स- मातेश्वरी कन्सट्रक्शन, पता-108, हरिओम व्यवसायीक कम्पलैक्स, न्यू डाक बंगला रोड, पटना को सूचनार्थ प्रेषित।

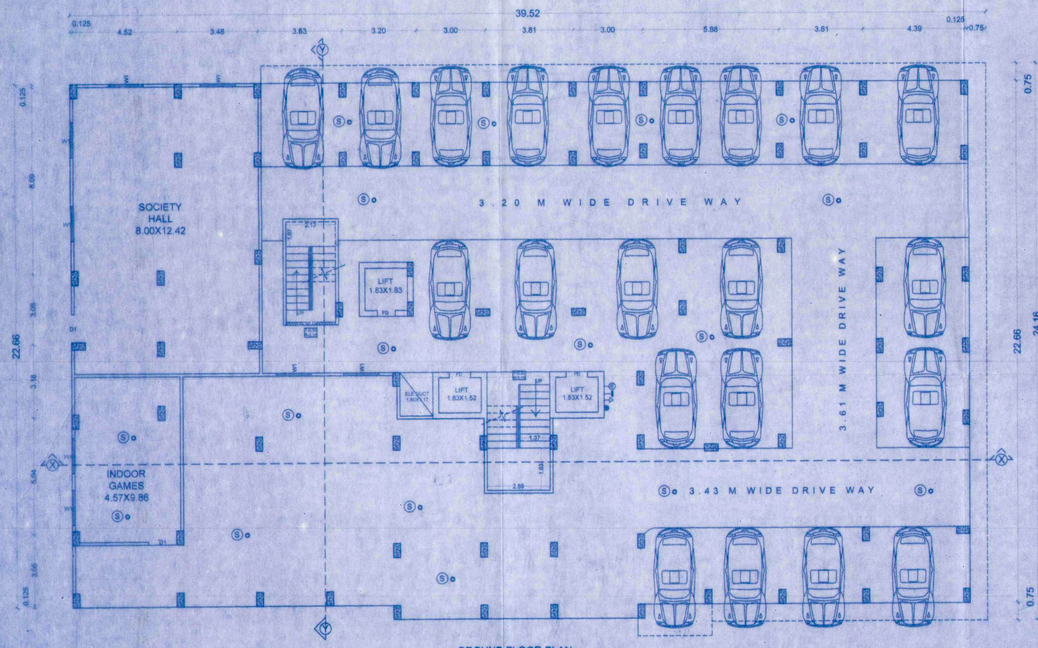
नगर कार्यपालक पदाधिकारी
नगर परिषद दानापुर निजामत

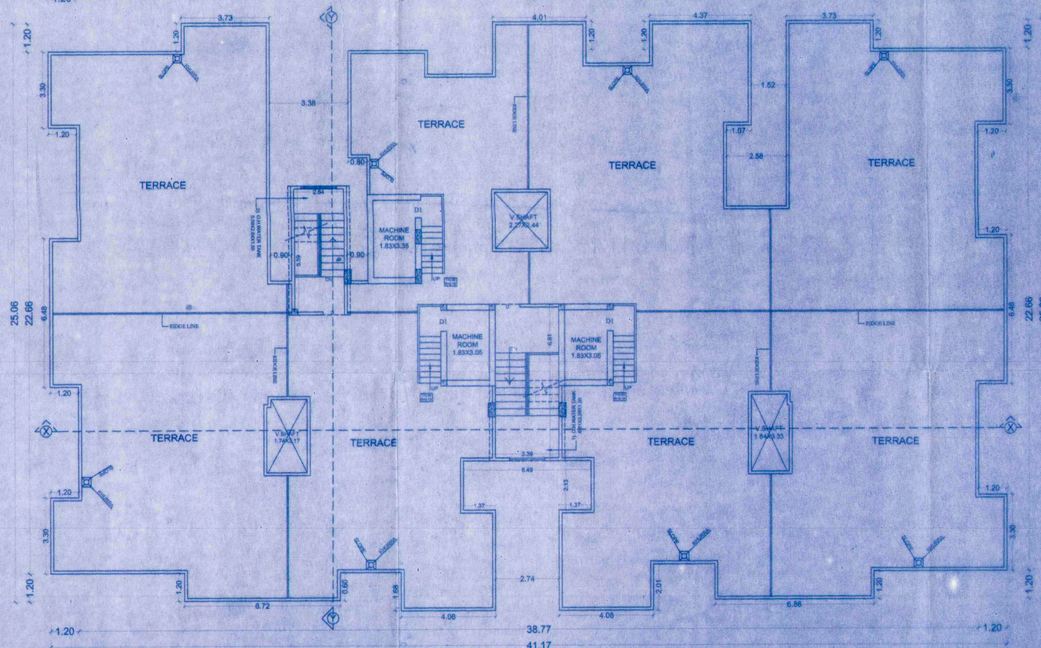
For Sri Meteshwari Constructions

Managing Partner









SEPTIC TANK CALCULATION

TOTAL NOS OF FLAT = 168
ASSUME 5 PERSONS /FLAT REQ. 168X5 = 840
TOTAL NOS OF PERSON = 840
ADD 20 % EXTRA = 100PERSON
CAPACITY OF SEPTIC TANK FOR 100PERSON
@ 0.085 M / PERSON / DAY
1008 X 0.085 = 85.68 M^3
PROVIDED SIZE OF SEPTIC TANK
= 4.50X3.00X2.50 X 3 = 101.25 M^3

PROJECT:-
PROPOSED RESIDENTIAL BUILDING FOR
1)Sri.VIJAY KUMAR SINGH, S/o-SRI RAM JATAN SINGH
2)Smt.KIRAN DEVI, W/o- SRI VIJAY KUMAR SINGH
3)Sri.VISHWANATH SINGH, S/o-LATE RAMGATI SINGH
4)Sri. PRAVIN KUMAR, S/o-Sri.VISHWANATH SINGH
5)Smt.SMITA KUMARI, W/o- SUBODH KUMAR
6) SRI AJIT KUMAR, S/o - SRI VISHWANATH SINGH
S.PLOT NO.- 1193(P),1194(P),1195(P),1201(P)
KHATA NO - 691,694,587, THANA NO - 21, TAUZI NO-
BIHAR SARKAR, MAUZA - DANAPUR , PATNA

DEVELOPER:- SRI MATESHWARI CONSTRUCTIONS

For Sri Mateshwari Constructions
Managing Partner

For Sri Mateshwari Constructions
Managing Partner

AMIT RANJAN. B. Arch.
Registered Architect
BIHAR

SIGNATURE OF OWNER

SHAILENDRA KUMAR
Structural Engineer
Empanelment No S/TRE/18/15
Nagar Parishad, Danapur, Nizamat

SIGNATURE OF STR. ENG.

"THIS IS TO CERTIFY THAT PLOT IS VERIFIED BY ME & DRAWING PREPARED ACCORDING TO BYE LAWS 2014."

Building Plan No....39/12.18

निम्नांकित शर्तों के साथ भवन मानचित्र की स्वीकृति दी जाती है।
सरकारी या किसी दूसरे के जमीन का अतिक्रमण नहीं करना होगी, तथा पथ एवं नाला के लिए वीथ भवन उपविधि 2014 के अनुसार अपनी जमीन छोड़ना होगा। भवन भू-कम्परोधी बनाना होगा तथा अपने भवन से सरकारी नाला तक जल निकासी हेतु अपने खर्च से नाला निर्माण करना होगा।
बरसाती पानी के लिए भूतल पर व्यवस्था करना होगा। भवन [illegible] विद्युत की स्थिती में भवन मानचित्र [illegible] खड़े किए गए [illegible] भवन मानचित्र की स्वीकृति [illegible] तकनीकी पदों/अनियमता की जानकारी पर पारित।

बिहार भू-सम्पदा (नियमन और विकास) नियमावली 2017 (RERA) की शर्तों के अधीन राज्य में गठित भू-सम्पदा प्राधिकरण से इस परियोजना का निबंधन अनिवार्य होगा।

Nagar Parishad, Danapur Nizamat

SPECIFICATION
(1) FOUNDATION :- R.C.C. PILE FOUNDATION
(2) SUPER STRUCATURE :- 1st CLASS BRICK WORK IN CEMENT MOTER 1:6.
(3) FLOORING :- 025 TH. P.S.FLOORING OVER 15 DRY RAMMED KOBA OVER ONE LAYER BRIK FLAT SOLING OVER LOCAL SAND FILLING.
(4) R.C.C. WORK :- SLAB, LINTEL, STAIR, BEAM & CHAJJA IN 1:1:2 , 3 WITH PROPER REIN FOR CEMENT.
(5) TERRACING :- CHAJJA EDGE, LIFT TERRACING OVER 10 THK C.C. ROOF SLOP
(6) PLASTER :- 012 TH CEMENT PLASTER ON BOTH SIDE WALL & 006 CEMENT PLASTER ON CEILING
(7) DRAIN :- 18 CM WIDE & 20 CM DEEP PUCCA DRAIN REQUIRED IN THE BUILDING
(8) COLOUR :- AS PER CHOICE

PROJECT:-
PROPOSED RESIDENTIAL BUILDING FOR
1)Sri.VIJAY KUMAR SINGH, S/o-SRI RAM JATAN SINGH
2)Smt.KIRAN DEVI, W/o- SRI VIJAY KUMAR SINGH
3)Sri.VISHWANATH SINGH, S/o-LATE RAMGATI SINGH
4)Sri. PRAVIN KUMAR, S/o-Sri.VISHWANATH SINGH
5)Smt.SMITA KUMARI, W/o- SUBOPH KUMAR
6) SRI AJIT KUMAR, S/o - SRI VISHWANATH SINGH
S.PLOT NO.- 1193(P),1194(P),1195(P),1201(P)
KHATA NO.- 691,694,687, THANA NO.- 21, TAUZI NO-
BIHAR SARKAR, MAUZA - DANAPUR, PATNA.

DEVELOPER- SRI MATESHWARI CONSTRUCTIONS

Amit Ranjan B. Arch. Architect

SIGNATURE OF ARCHITECT/ENG.

For Sri Mateshwari Constructions
Managing Partner

SHAILENDRA KUMAR
Structural Engineer
Empanelment No STRE/18/15
Nagar Parishad, Danapur, Nizamat

For Sri Mateshwari Constructions
Managing Partner

SIGNATURE OF ENG.

SHAILENDRA KUMAR
Structural Engineer
Empanelment No STRE/18/15
Nagar Parishad, Danapur, Nizamat

SIGNATURE OF OWNER

"THIS IS TO CERTIFY THAT POTISVERIFIED BY ME & DRAWING PREPARED ACCORDING TO BYELAWS 2016."

Building Plan No. 39/17-18
निम्नलिखित शर्तों के साथ भवन मानचित्र की स्वीकृति दी जाती है।

बिहार भू-सम्पदा (विनियमन और विकास) अधिनियम, 2014 की अधिसूचना संख्या एस एस संख्या 01/2016 दिनांकवली 2017 (RERA) की शर्तों के अधीन स्वीकृति दी जाती है। भवन भू-उपयोग अनुसार अपनी जमीन छोड़ना होगा। खुले में गठित भू-सम्पदा प्राधिकरण की अनुमति के बिना भूमि का उपयोग नहीं होगा तथा के. ने इस परिवाद का निर्माण अनिवार्य होगा। खुले में निकासी हेतु अग्नि शमन यंत्र की व्यवस्था करना होगा।

भवन निर्माण के लिए भूखंड पर व्यवस्था करना होगा। भवन निर्माण के लिए भूखंड पर व्यवस्था करना होगा। भवन निर्माण के लिए भूखंड पर व्यवस्था करना होगा।

नगर कार्यपालक पदाधिकारी
नगर परिषद, दानापुर, निजामत

Nagar Parishad, Danapur, Nizamat

SECTION Y-Y
SCALE - 1:100
(BLOCK-A)

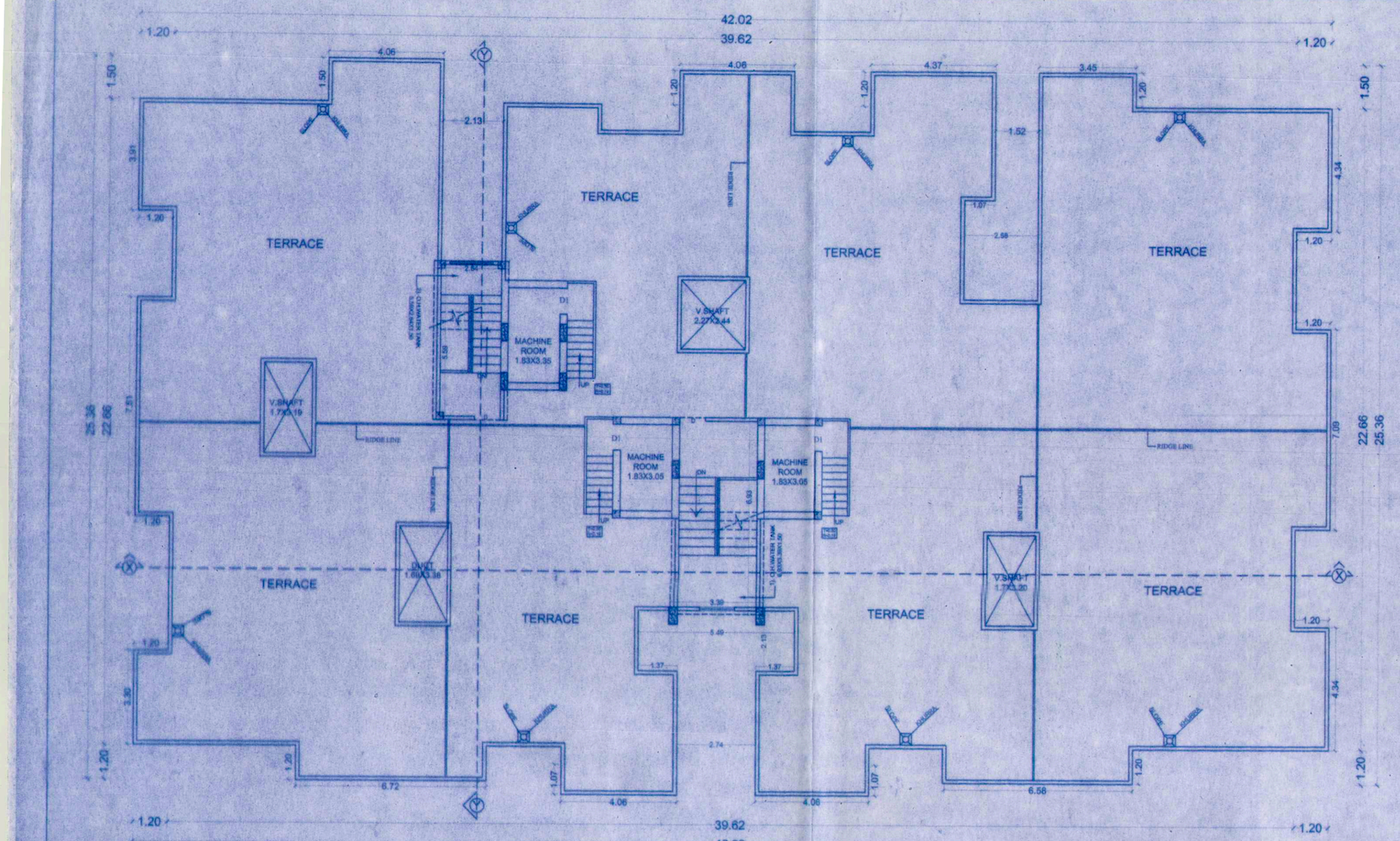
SIDE ELEVATION
SCALE - 1:100
(BLOCK-A)

FRONT ELEVATION
SCALE - 1:100
(BLOCK-B)

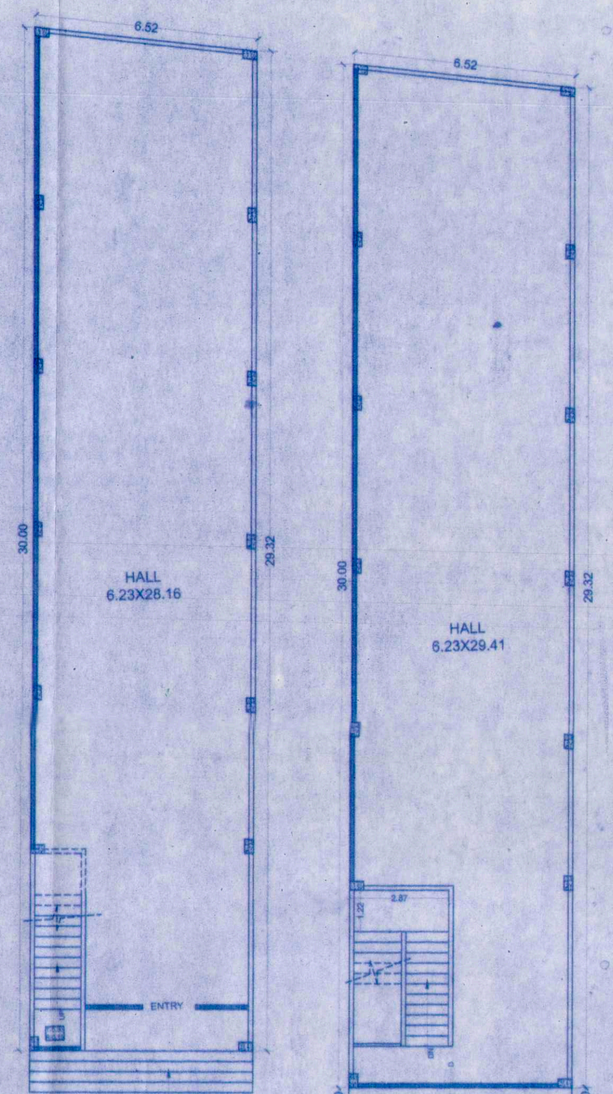
SIDE ELEVATION
SCALE - 1:100
(BLOCK-B)

FRONT ELEVATION
SCALE - 1:100
(BLOCK-A)

SIDE ELEVATION
SCALE - 1:100
(BLOCK-A)

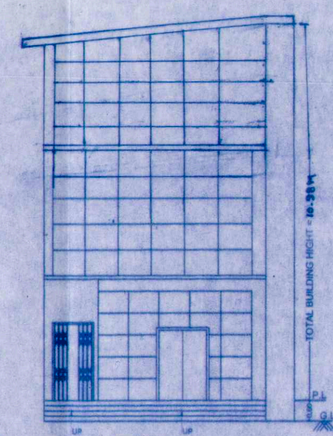


TERRACE FLOOR PLAN
BLOCK- B
SCALE - 1:100




GROUND FLOOR PLAN
SCALE - 1:100

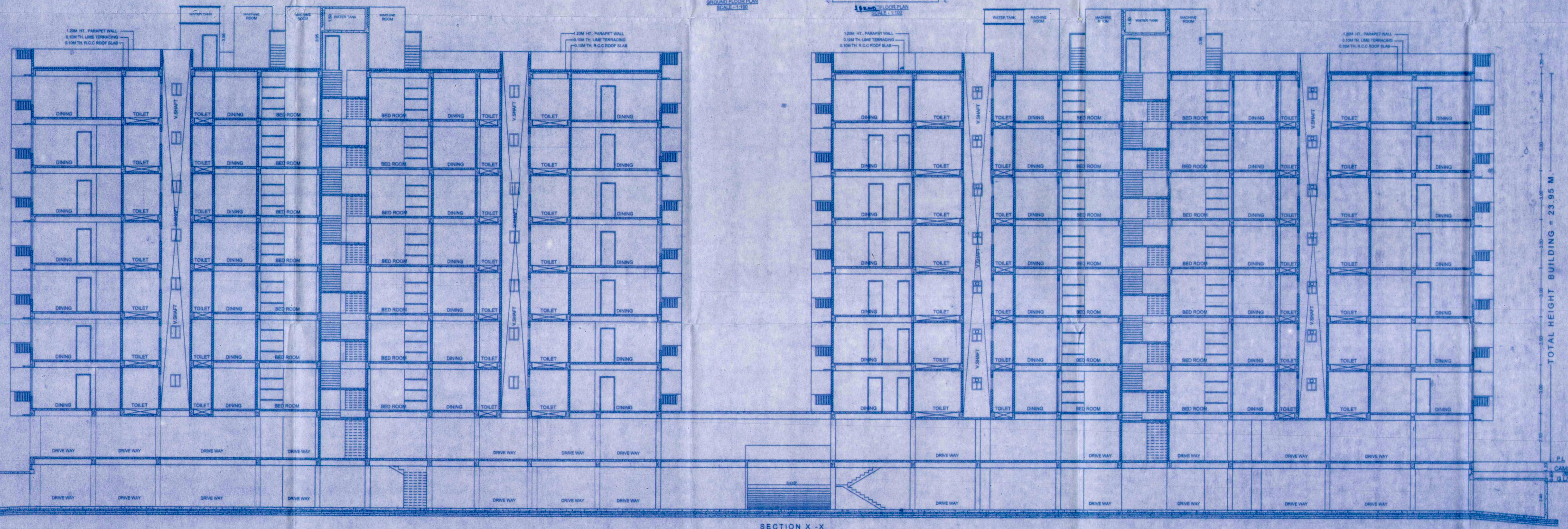
FIRST FLOOR PLAN
SCALE - 1:100



FRONT ELEVATION
SCALE - 1:100



SIDE ELEVATION
SCALE - 1:100



SECTION X - X
SCALE - 1:100
(BLOCK-A&B)

WATER TANK CALCULATION.

TOTAL NOS OF FLAT = 168
ASSUME 5 PERSONS /FLAT REQ. 168X5 = 840
TOTAL NOS OF PERSON = 840
ADD 20 % EXTRA = 1008 PERSON
ASSUME 135 LTR.WATER CONSUMPTION/PER./DAY
= 1008 X135 + 6000(FOR FIRE FIGHTING)
= 142080 lit. = 142.08 M^3
TOTAL SIZE OF WATER TANK PROVIDED
1) 6.81X3.39X1.50 X 2 = 69.25M^3
2) 5.28X2.64X1.50 X 3 = 62.72M^3
3) 6.93X3.39X1.50 = 35.23M^3
TOTAL SIZE OF WATER TANK PROVIDED
= 69.25 + 62.72 + 35.23 = 162.20M^3

SCHEDULE OF DOORS & WINDOWS

TYPE	WIDTH	HEIGHT	SILL LEVEL	LINTEL LEVEL	REMARKS
D	1.05	2.13	0.00	2.13	
D1	1.05	2.13	0.00	2.13	D1
D2	0.75	2.13	0.00	2.13	D2
	W	H	D	W	
W	1.52	1.27	0.74	2.03	FULLY GLAZED WINDOW
W1	0.91	1.22	0.91	2.13	D1
W2	0.91	1.22	0.91	2.13	D2

RAIN WATER HARVESTING CALCULATION

TOTAL PLOT AREA = 7202M^2
RECHARGE PIT CAPACITY @ 6M^3 FOR 1000M^2
SO, 7202M REQUIRED RECHARGE PIT AREA
= 72.02 X 6 = 432.12M^3
RECHARGE PIT SIZE PROVIDED
= 8.00X3.50X6.00 X 3 = 504M^3

PROJECT:-
PROPOSED RESIDENTIAL BUILDING FOR
1)Sri.VIJAY KUMAR SINGH, S/o-SRI RAM JATAN SINGH
2)Smt.KIRAN DEVI, W/o- SRI VIJAY KUMAR SINGH
3)Sri.VISHWANATH SINGH, S/o-LATE RAMGATI SINGH
4)Sri. PRAVIN KUMAR, S/o-Sri VISHWANATH SINGH
5)Smt.SMITA KUMARI, W/o- SUBODH KUMAR
6) SRI AJIT KUMAR, S/o - SRI VISHWANATH SINGH
S.PLOT NO - 1193(P),1194(P),1195(P),1201(P)
KHATA NO - 691,694,687, THANA NO - 21, TAUZI NO-
BIHAR SARKAR, MAUZA - DANAPUR , PATNA.

DEVELOPER-SRI MATESHWARI CONSTRUCTIONS

For Sri Mateshwari Construction
Managing Partner

AMIT RANJAN-2, Arch.
Registered Architect
Enrl. No.-COA/CH/2013/10208

SIGNATURE OF ARCH./ENG.

SHAILENDRA KUMAR
Structural Engineer
Empanelment No STRE/18/15
Nagar Parishad, Danapur, Nizamat

SIGNATURE OF OWNER

SHAILENDRA KUMAR
Structural Engineer
Empanelment No STRE/18/15
Nagar Parishad, Danapur, Nizamat

SIGNATURE OF STR. ENG.

"THIS IS TO CERTIFY THAT PLOT IS VERIFIED BY ME & DRAWING PREPARED ACCORDING TO BTC LAWS 2014."

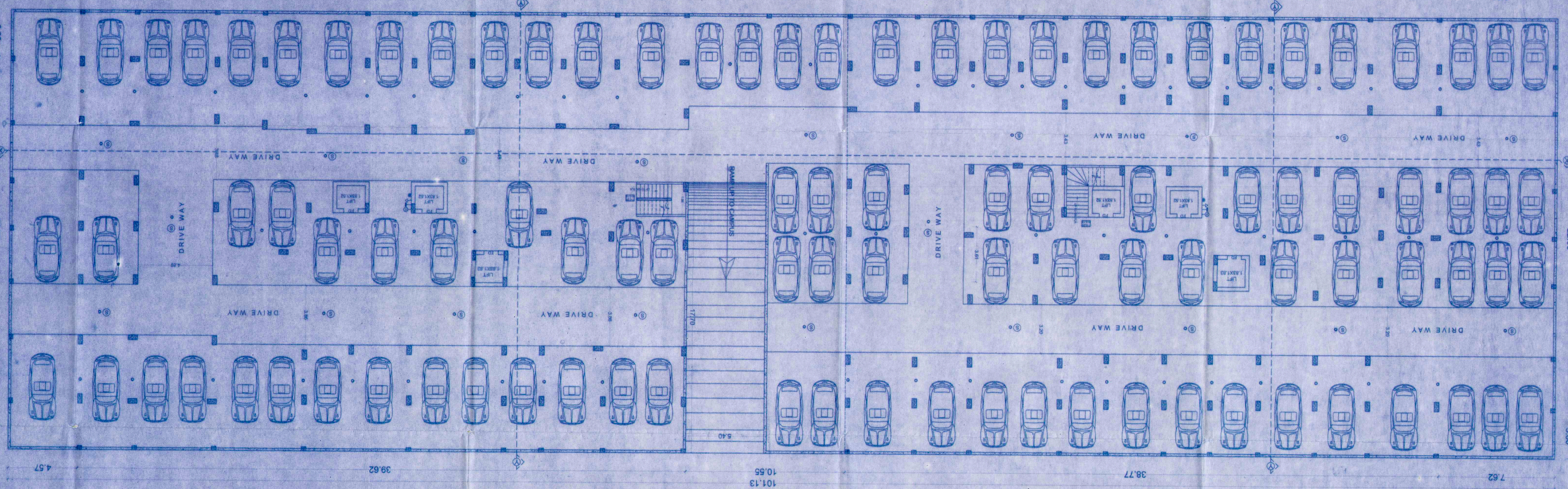
Building Plan No. 39/17-18

निम्नांकित शर्तों के साथ भवन मानचित्र की स्वीकृति दी जाती है।
सरकारी या किसी दूसरे के जमीन का अतिक्रमण नहीं करना होगा, तथा पथ एवं नाला के लिए बिहार भवन उपविधि 2014 के अनुसार अपनी जमीन छोड़ना होगा। भवन भू-सम्पर्कित बनाना होगा तथा अपने भवन से सरकारी नाला तक जल निकासी हेतु कच्चे खर्च से नाला निर्माण करना होगा।
बरसाती पानी नाली में किसी भूतल पर व्यवस्था करना होगा। भवन मानचित्र स्वीकृत होने की तिथी से भवन मानचित्र कार्य प्रारंभ नहीं कराने पर मानचित्र खड़े किए गये [illegible] मानचित्र की [illegible] लिए मान्य होगी। भवन में [illegible] सकनीती पदाधिकारी के अनुरोध के आधार पर पारित।

बिहार भू-सम्पदा (विनियमन और विकास) नियमावली 2017 (RERA) की शर्तों के अधीन राज्य में पंजीत भू-सम्पदा अभिकरण में इस परियोजना का निबंधन अनिवार्य होगा।

25/06/17
J.E.
Nagar Parishad Danapur Nizamat

नगर परिषद दानापुर निजामत



PARKING CALCULATION BLOCK A&B

FOR RESIDENTIAL
PARKING AREA REQUIRED @ 2no. Per 3 Flats
=4459.42Sqm.(A/T AREA No. 18 Flats)
CAR PARKING PROVIDED AT BSMT.&GROUND FLR.
(Basmt. flr Area) -(Basmt. flr W.U. Area)
= (101.13 X 28.66) - (23.34 + 22.13)
= 2868.38 - 45.47 = 2822.91Sqm
PARKING PROVIDED AT COVERD GROUND FLR (BLK.A&B)
=88.94X25.06-(OPEN TO BLR W/ AREA+CUT-IN FLR AREA)
=2228.83 - 161.46 = 2067.37 Sqm.
=222883 - 162.30 = 79.16)
PARKING PROVIDED AT COVERD GROUND FLR BLK-(C)
=22.66 + 3.15 X 39.52 - (GROUND FLR W/D AREA)
=(25.81 X 39.52) - (163.45)
TOTAL PARKING AREA PROVIDED
=925.16 - 365.45 = 559.31 Sqm.
=2822.91 + 2067.37 + 559.31 = 5449.59Sqm.

PROJECT:-
PROPOSED RESIDENTIAL BUILDING FOR
1)SH.VIJAY KUMAR SINGH, S/o-SRI RAM JATAN SINGH
2)SMT.KIRAN DEVI, W/o- SRI VIJAY KUMAR SINGH
3)SH.VISHWANATH SINGH, S/o-LATE RAMJATI SINGH
4)SH. PRAVIN KUMAR, S/o-SH.VISHWANATH SINGH
5)SMT.SMITA KUMARI, W/o- SUBODH KUMAR
6) SRI AJIT KUMAR, S/o - SRI VISHWANTH SINGH
S.PLOT NO.- 1183(P),1194(P),1195(P),1201(P)
KHATA NO - 691,694,687, THANA NO - 21, TAUZI NO-
BIHAR SARKAR, MAUZA - DANAPUR , PATNA.

DEVELOPER- SRI MATESHWARI CONSTRUCTIONS

SHAILENDRA KUMAR
Structural Engineer
Empanelment No STRE/13/15
Nagar Parishad, Danapur, Nizamat

"This is to certify that is verifying or re & recording as/bye laws 2014 has been received."

Building Plan No. 31/12-18

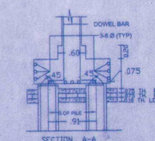
Date of receipt (Effective on Permit) Permitted 2017 (PEAL) Nd not & into Date of issue of Permit subject to the validity as Permit subject that

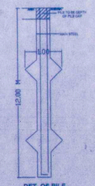
Nagar Parishad, Danapur Nizamat

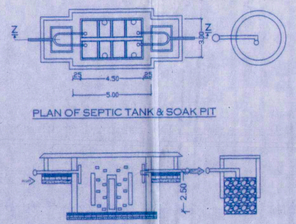
SIGNATURE OF OWNER | SIGNATURE OF STR. ENG.

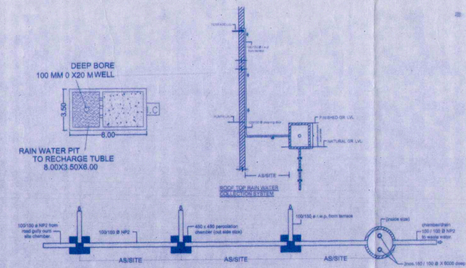
For SH.Mahamad Chitrakoot
Mapping Private
Ajit Kumar
Ajit Kumar
Registered Architect
Regd.No.-U/ARCH/2015/11/PTN

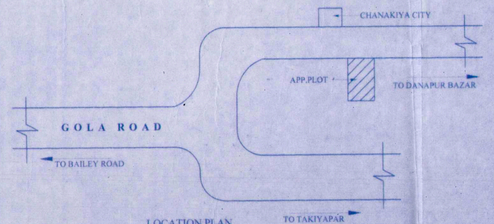
Ajit Kumar B. Arch.
Registered Architect
Regd.No.-U/ARCH/2015/11/PTN



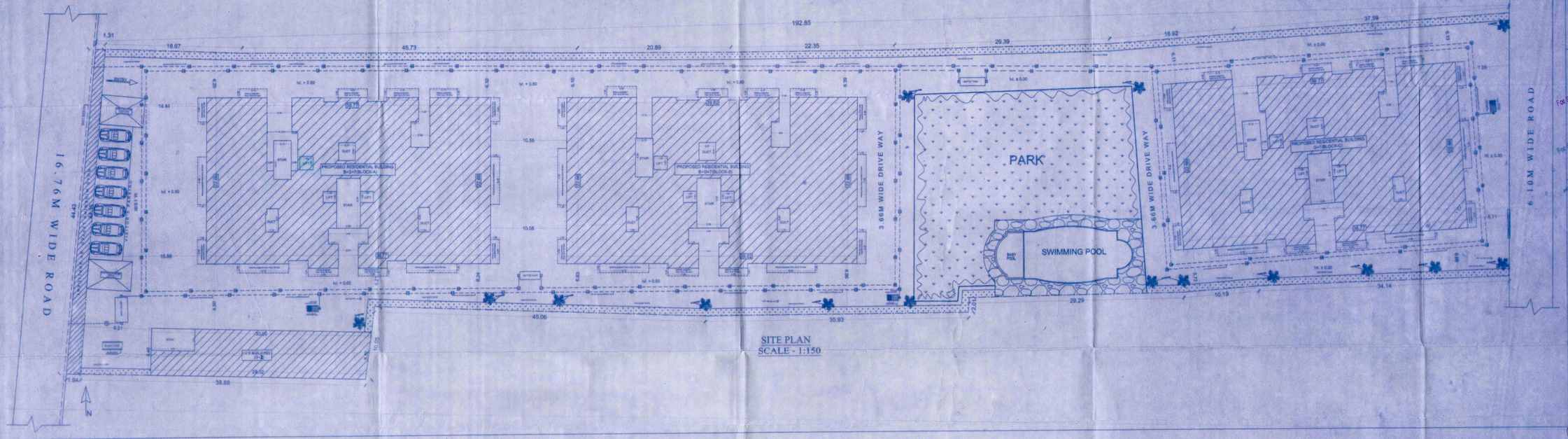








KEY PLAN



AREA CALCULATION (BLOCK A, B & C)

TOTAL PLOT AREA (AS/DEED)	
TOTAL PLOT AREA (AS/POSSESSION)	7202.79 M²
AREA LEFT FOR ROAD WIDENING	59.47 M²
NET PLOT AREA	7143.32 M²
FAR BUILDING AREA	577.19 M²

BLOCK-A

BASEMENT FL. B/U AREA	22.58M²
GROUND FL. B/U AREA	17.05M²
FIRST FLOOR B/U AREA	080.90M²
SECOND FLOOR B/U AREA	080.90M²
THIRD FLOOR B/U AREA	080.90M²
FOURTH FLOOR B/U AREA	080.90M²
FIFTH FLOOR B/U AREA	080.90M²
SIXTH FLOOR B/U AREA	080.90M²
SEVENTH FLOOR B/U AREA	080.90M²
TOTAL FLOOR B/U AREA	5681.95M²

BLOCK-B

BASEMENT FL. B/U AREA	22.58M²
GROUND FL. B/U AREA	17.05M²
FIRST FLOOR B/U AREA	080.90M²
SECOND FLOOR B/U AREA	080.90M²
THIRD FLOOR B/U AREA	080.90M²
FOURTH FLOOR B/U AREA	080.90M²
FIFTH FLOOR B/U AREA	080.90M²
SIXTH FLOOR B/U AREA	080.90M²
SEVENTH FLOOR B/U AREA	080.90M²
TOTAL FLOOR B/U AREA	5681.95M²

BLOCK-C

GROUND FL. B/U AREA	155.85M²
FIRST FLOOR B/U AREA	085.84M²
SECOND FLOOR B/U AREA	085.84M²
THIRD FLOOR B/U AREA	085.84M²
FOURTH FLOOR B/U AREA	085.84M²
FIFTH FLOOR B/U AREA	085.84M²
SIXTH FLOOR B/U AREA	085.84M²
SEVENTH FLOOR B/U AREA	085.84M²
TOTAL FLOOR B/U AREA	1077.58M²

TOTAL B/U AREA (A+B+C+NT R/F) 17287.39M²

F.A.R 17287.39 / 7202.79 = 2.401

PROJECT:-
PROPOSED RESIDENTIAL BUILDING FOR
1)Sri VIJAY KUMAR SINGH, S/o-SRI RAM JATAN SINGH
2)Smt.KIRAN DEVI, W/o- SRI VIJAY KUMAR SINGH
3)Sri VISHWANATH SINGH, S/o-LATE RAMGATI SINGH
4)Sri PRAVIN KUMAR, S/o-SRI VISHWANATH SINGH
5)Smt.SMITA KUMARI, W/o- SUBODH KUMAR
6) SRI AJIT KUMAR, S/o - SRI VISHWANATH SINGH
B.PLOT NO.- 1193(P),1194(P),1195(P), (P)
KHATA NO.- 691,694,687, THANA NO.- 21, TAUZI NO.-
BIHAR SARKAR, MAUZA - DANAPUR, PATNA.

DEVELOPER-SR. MATESHWARI CONSTRUCTIONS

For Sri Mateshwari Constructions
Managing Partner

AMIT RANJAN-B. Arch.
Registered Architect
BMP. No.-01/ARCH/2015/PTN

SHAILENDRA KUMAR
Structural Engineer
Empanelment No STRE/18/15
Nagar Parishad, Danapur, Nizamat

"THIS IS TO CERTIFY THAT PLOT IS VERIFIED BY ME & DRAWING PREPARED ACCORDING TO BYE-LAWS 2014."

SIGNATURE OF OWNER | SIGNATURE OF STR. ENG.

Building Plan No. 39/12-18

निम्नलिखित शर्तों के साथ भवन मानचित्र की स्वीकृति दी जाती है।
सरकारी या किसी स्थानीय निकाय की अधिसूचना यदि लागू हो तो ... देहात क्षेत्र ...
Odisha 2013 ... भवन ...
होगा। भवन ... होगा तथा ...
भवन से सरकारी ... निकाली ...
रखी से ... होगी ...
... के ... पर ...
... मानचित्र ...
होगी। भवन ...
तकनीकी पदाo/अभिकरण ... के ...
पर पारित।

U. E.
Nagar Parishad, Danapur, Nizamat

नगर परिषद/नगर पंचायत/नगर निगम/नगर पालिका/नगर निकाय

बिहार भू-सम्पदा (विनियमन और विकास) नियमावली 2017 (RERA) की शर्तों के अधीन राज्य में गठित भू-सम्पदा प्राधिकरण से इस परियोजना का रजिस्ट्रेशन अनिवार्य होगा।