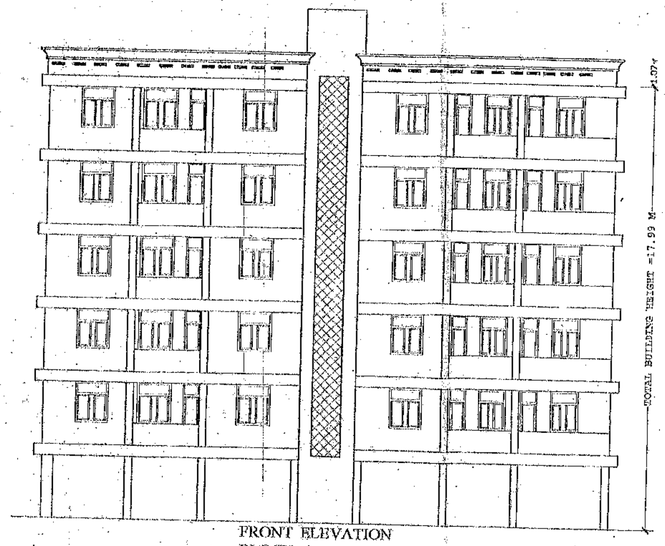

FRONT ELEVATION
BLOCK- A

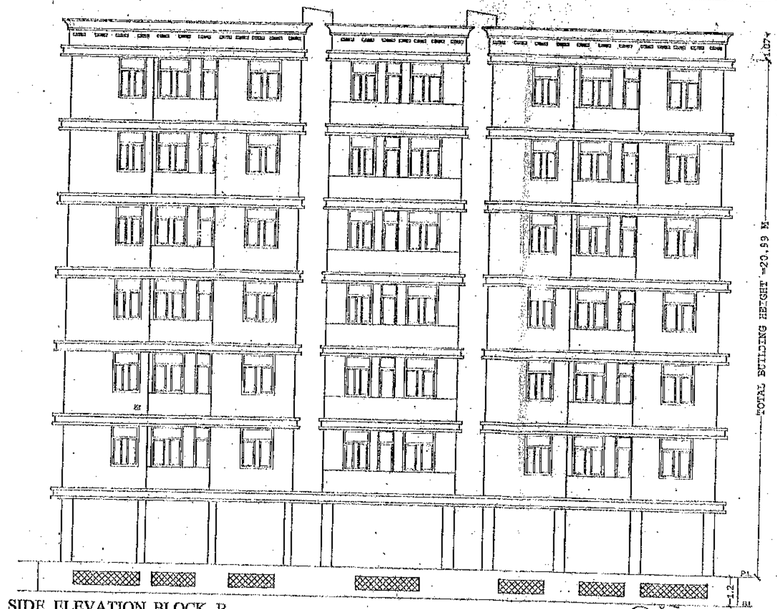

SIDE ELEVATION BLOCK- B

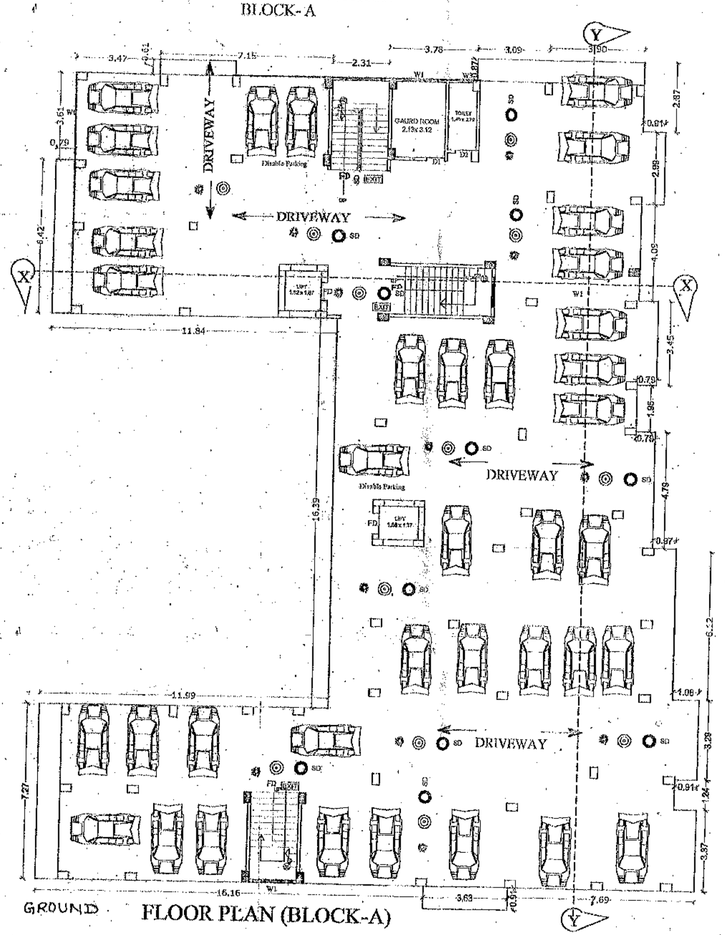

GROUND FLOOR PLAN (BLOCK-A)

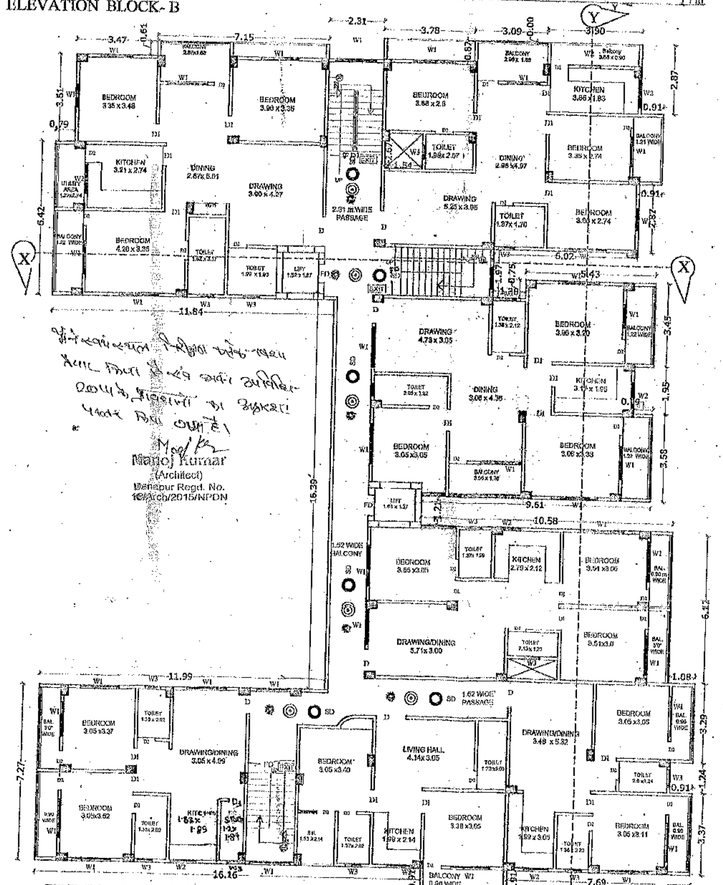

TYPICAL FLOOR PLAN (BLOCK-A)

Manoj Kumar
(Architect)
Danapur Regd. No.
10/Arch/2015/NPDN

SPECIFICATION

1. R.C.C UNDER REAMMED PILE FOUNDATION AS PER DETAIL GIVEN IN THIS DRAWING.
2. 1ST CLASS BRICK WORK IN CEMENT MORTHR(1:6) IN SUPER STRUCTURE.
3. HEIGHT OF PLINTH FLOOR AREA SHOWN IN SECTION.
4. 0.03 T.P.S. FLOORING OVER 0.75 DRY REMMED KHOA OVER FLAT BRICK SOLING OVER LOCAL SAND FILLING.
5. 0.050 TH D.P.C. ON P.L. ALL ROUND THE BUILDING.
6. 0.110 TH LIME CONCRETE OVER 0.100 TH R.C.C/ SLAB.
7. 0.15 TH R.C.C. BAND AT DOORS & WINDOWS OPENINGS.
8. 0.12 CEMENT PLASTER ON BOTH SIDE OF WALL.
9. WHITE & COLOUR WASH AS PER CHOICE.

SCHEDULE OF DOORS & WINDOWS

TYPE	WIDTH	SILL	HEIGHT
	1.05	0.00	2.13
D1	0.91	0.00	2.13
D2	0.76	0.00	2.13
W1	1.37	0.76	1.53
W2	0.90	0.90	1.53
W3	0.60	1.53	1.22

RESIDENTIAL BUILDING FOR
J.M.D. SERVICES PVT. LTD.
Director - 1.SRI NARENDRA KUMAR SINGH
& 2. SMT. MAMTA SHARMA
AT MAUZA-JALALPUR,
TAUZI NO.-5170, KHATA NO.-04,
S. PLOT NO.-129 (P),THANA NO.-22,
THANA.-DANAPUR (OLD),
RUPASPUR (NEW),
MOHALLA - MANSAROVAR
DIST.- PATNA

NOTE :-
CERTIFICATE :-
THIS IS TO CERTIFY THAT STRUCTURAL DESIGN OF THIS BUILDING WILL BE AS PER IS 1893-1986 & IS 4326-1993. TO MAKE THE SAME EARTH QUAKE RESISTANT.

NORTH	SCALE	SHEET NO.-
	1:100 1:200	02/05

For M/s J.M.D Services Pvt. Ltd.
Authorised Signatory
Brajesh Kumar Sinha
Structural Engineer
Licence No. 11/STR-E/15/PDN
NAGAR PARISHAD DANAPUR NIZAMAT
SAMAPTI
STRE ENGG.

FOR DEVELOPER SIGNATURE
BEHALF OF LAND OWNER'S SIGNATURE.

Manoj Kumar
(Architect)
Danapur Regd. No. 10/Arch/2015/NPDN
SIGN OF ARCHITECT

बिहार भू-सम्पदा (नियोजन और विकास) नियमावली 2017 (RERA) की शर्तों के अधीन कथ्य में वर्णित भू-सम्पदा प्राधिकरण से इस परियोजना का निबंधन अनिवार्य होगा।

Building Plan No. 322/19-18

निम्नलिखित शर्तों के साथ भवन मानचित्र की स्वीकृति दी जाती है।
सरकारी या किसी दूसरे के जमीन का अतिक्रमण नहीं करना होगा, तथा पथ एवं सड़क को बिहार भवन उपविधि 2014 के अनुसार अवश्य मोकम होगा। भवन भू-स्वामी/भवन मालिक तथा आपस भवन से सरकारी नाला तक जल नि[illegible] खर्च से नाली निर्माण करना होगा।
वर्षाकी पानी नाली के लिए भूखंड [illegible] व्यवस्था करना होगा। भवन भू-स्वामी निर्धारित र[illegible] की स्थिति में भवन मानचित्र रद्द रद्द दण्ड [illegible] एवं उत्तरदायी रहे किये गये भवनांतर अवैध माना [illegible] जायेगा। भवन मानचित्र की स्वीकृति केवल जीवन [illegible] के लिए मान्य होगी। भवन में रहने के पूर्व NOC [illegible] करना होगा। तकनीकि, पद्धति/क्षमता की [illegible] के आधार पर पारित।

Rohit
30/08/17
J. E.
Nagar Parishad Danapur Nizamat

भवन कार्यपालक पदाधिकारी
नगर परिषद, दानापुर निजामत