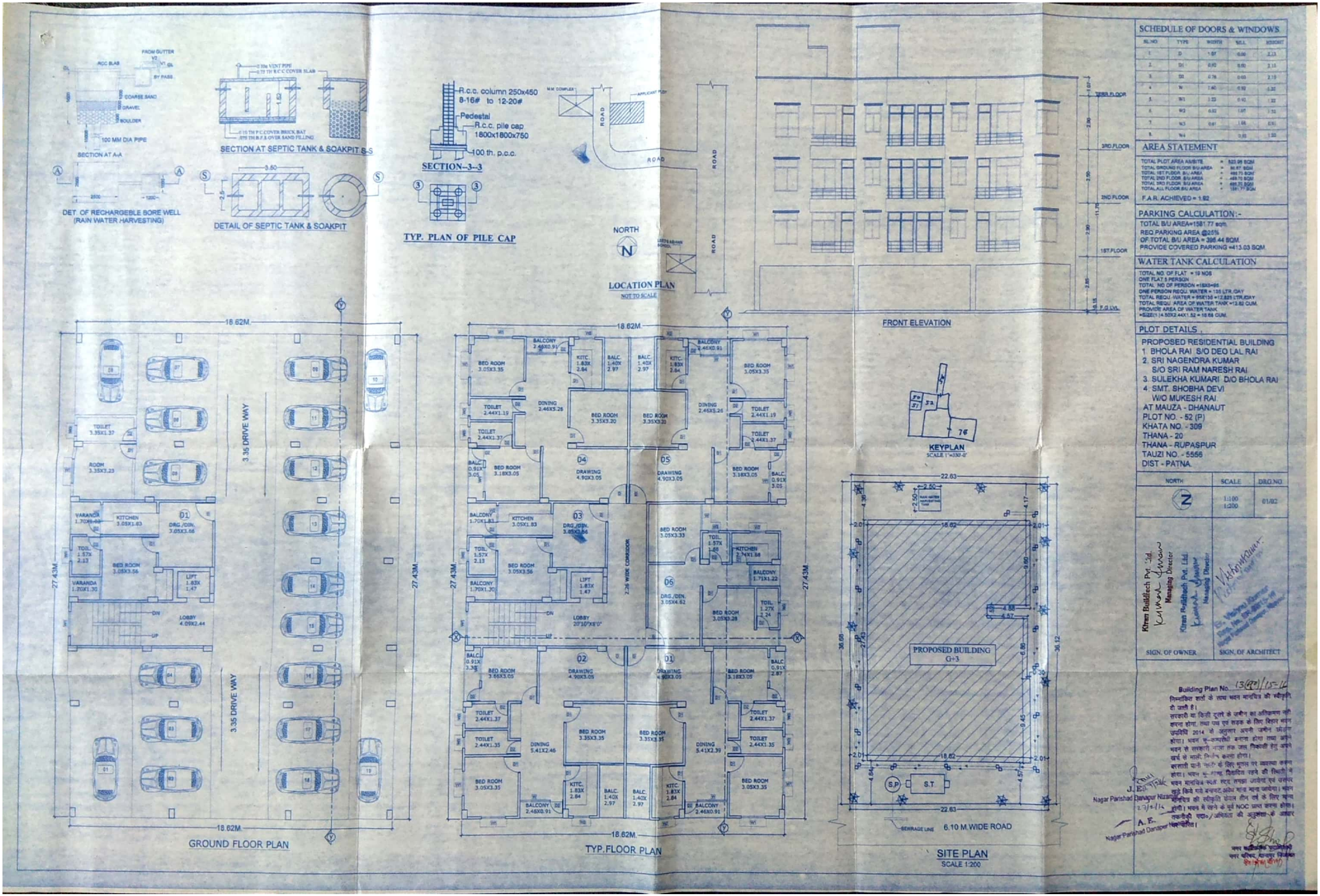

Scanned by CamScanner

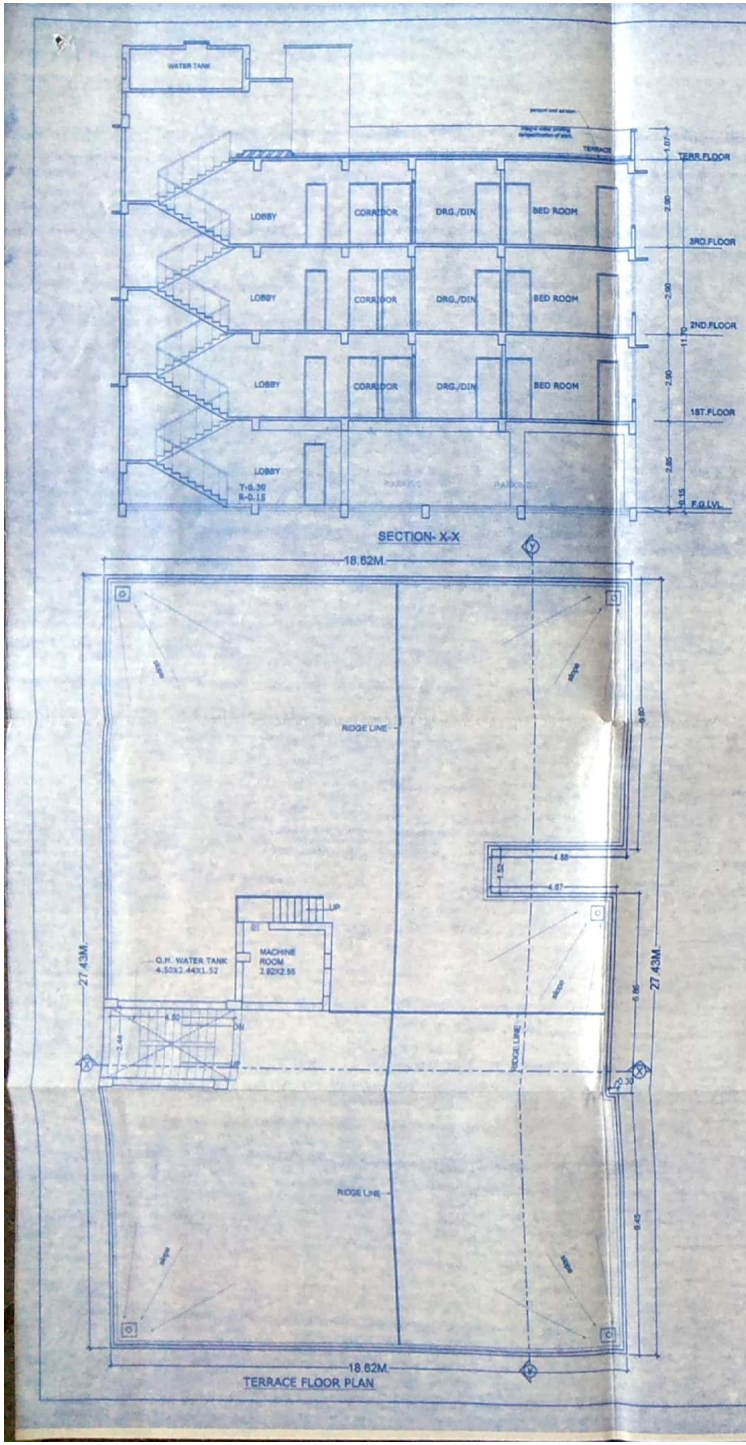

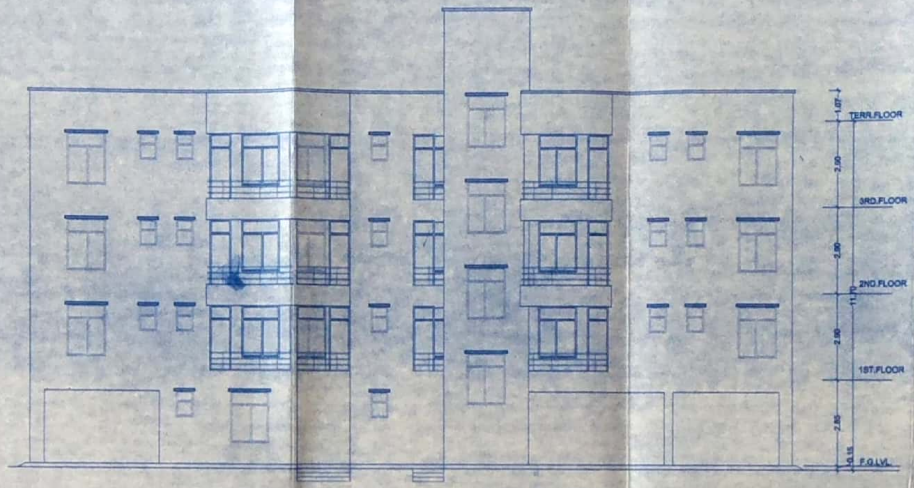

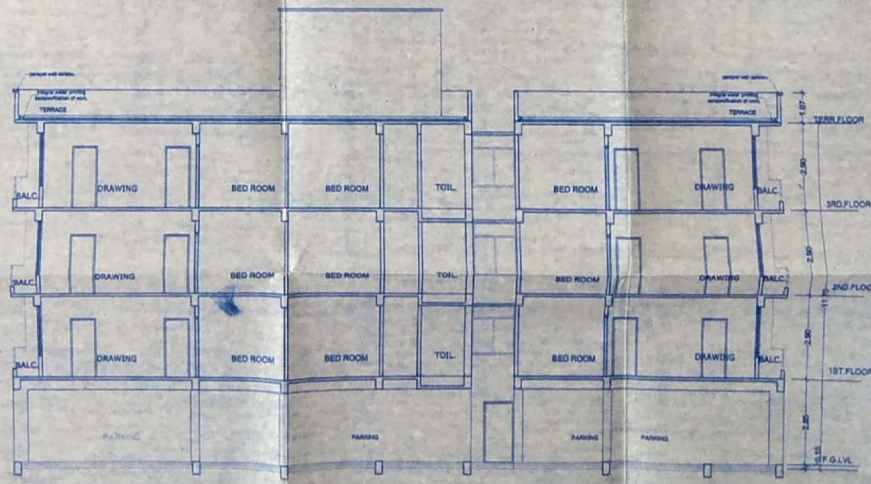

SPECIFICATION

1. R.C.C UNDER REMMED PILE FOUNDATION AS PER DETAIL GIVEN IN THIS DRAWING.
2. 1ST CLASS BRICK WORK IN CEMENT MORTAR(1:6) IN SUPER STRUCTURE.
3. HEIGHT OF PLINTH FLOOR AREA SHOWN IN SECTION.
4. 0.03 I.P.S. FLOORING OVER 0.75 DRY REMMED KHOA OVER FLAT BRICK SOLING OVER LOCAL BAND FILLING.
5. 0.050 TH D.P.C. ON P.L. ALL ROUND THE BUILDING.
6. 0.110 TH LIME CONCRETE OVER 0.100TH R.C.C. SLAB.
7. 0.15 TH R.C.C. BAND AT DOORS & WINDOWS OPENINGS.
8. 0.12 CEMENT PLASTER ON BOTH SIDE OF WALL.
9. WHITE & COLOUR WASH AS PER CHOICE.

SEPTIC TANK CALCULATION

TOTAL NO. OF FLAT = 19
ONE FLAT 5 PERSON
TOTAL NO OF PERSON = 19 X 5 =95
ONE PERSON REQU. AREA = 0.085 CUB. M./DAY
TOTAL REQU. AREA =95 X 0.085 =7.85 CUB M./DAY
PROVIDE AREA OF SEPTIC TANK
(SIZE) =3.50X2.50X1.52 = 13.12 CUB. M

RAIN WATER HARVESTING CALCULATION

TOTAL TERRACE AREA =498.70 SQM
REQU. AREA FOR RAIN WATER
HARVESTING = 6 CUB. M / 100 SQ.M.
TOTAL REQU. AREA FOR RAIN WATER HARVESTING =
498.70/100 = 4.98 X 6 = 29.92 CUB. M.
PROVIDED SIZE = 2.5X2.5X5.0 = 31.25 CUB. M.

PLOT DETAILS .

PROPOSED RESIDENTIAL BUILDING
1. BHOLA RAI S/O DEOLAL RAI
2. SRI NAGENDRA KUMAR
S/O SRI RAM NARESH RAI
3. SULEKHA KUMARI D/O BHOLA RAI
4. SMT. SHOBHA DEVI
W/O MUKESH RAI.
AT MAUZA - DHANAUT
PLOT NO. - 52 (P)
KHATA NO. - 309
THANA - 20
THANA - RUPASPUR
TAUZI NO. - 5556
DIST - PATNA

NORTH	SCALE	DRG.NO.
N	1:100 1:200	01/02

Kiran Buildtech Pvt. Ltd.
Managing Director
Kiran Buildtech Pvt. Ltd.
Managing Director

SIGN. OF OWNER

Er. Vishnu Kumar
Reg. No. ER-02/15-16
Nagar Parishad Danapur, Nizamat

SIGN. OF ARCHITECT

Building Plan No. 13 (AP)/15-16

विभागिक शर्तों के साथ भवन मानचित्र की स्वीकृति दी जाती है।

सरकारी या किसी दूसरे के जमीन का अतिक्रमण नहीं करना होगा, तथा पथ एवं सड़क के लिए बिहार भवन उपविधि 2014 के अनुसार अपनी जमीन छोड़ना होगा। भवन भू-कम्पसेवी बनाना होगा तथा अपने भवन से सरकारी मासा तक जल निकासी हेतु अपने खर्च से नाली निर्माण करना होगा।

बरसाती पानी नाली के लिए भूतल पर व्यवस्था करना होगा। भवन भू-त्वक विवादित रहने की स्थिती में भवन मानचित्र स्वतः रद्द समझा जायेगा एवं उसपर खड़े किये गये बनावट अवैध माना जायेगा। भवन मानचित्र की स्वीकृति केवल तीन वर्ष के लिए मान्य होगी। भवन में रहने के पूर्व NOC प्राप्त करना होगा। तकनीकी पदा०/अभियंता की अनुशंसा के आधार पर पारित।

A.E.
Nagar Parishad Danapur Nizamat

A.E.
Nagar Parishad Danapur Nizamat

नगर कार्यपालक पदाधिकारी
नगर परिषद, दानापुर निजामत

Scanned by CamScanner