


Director
Director

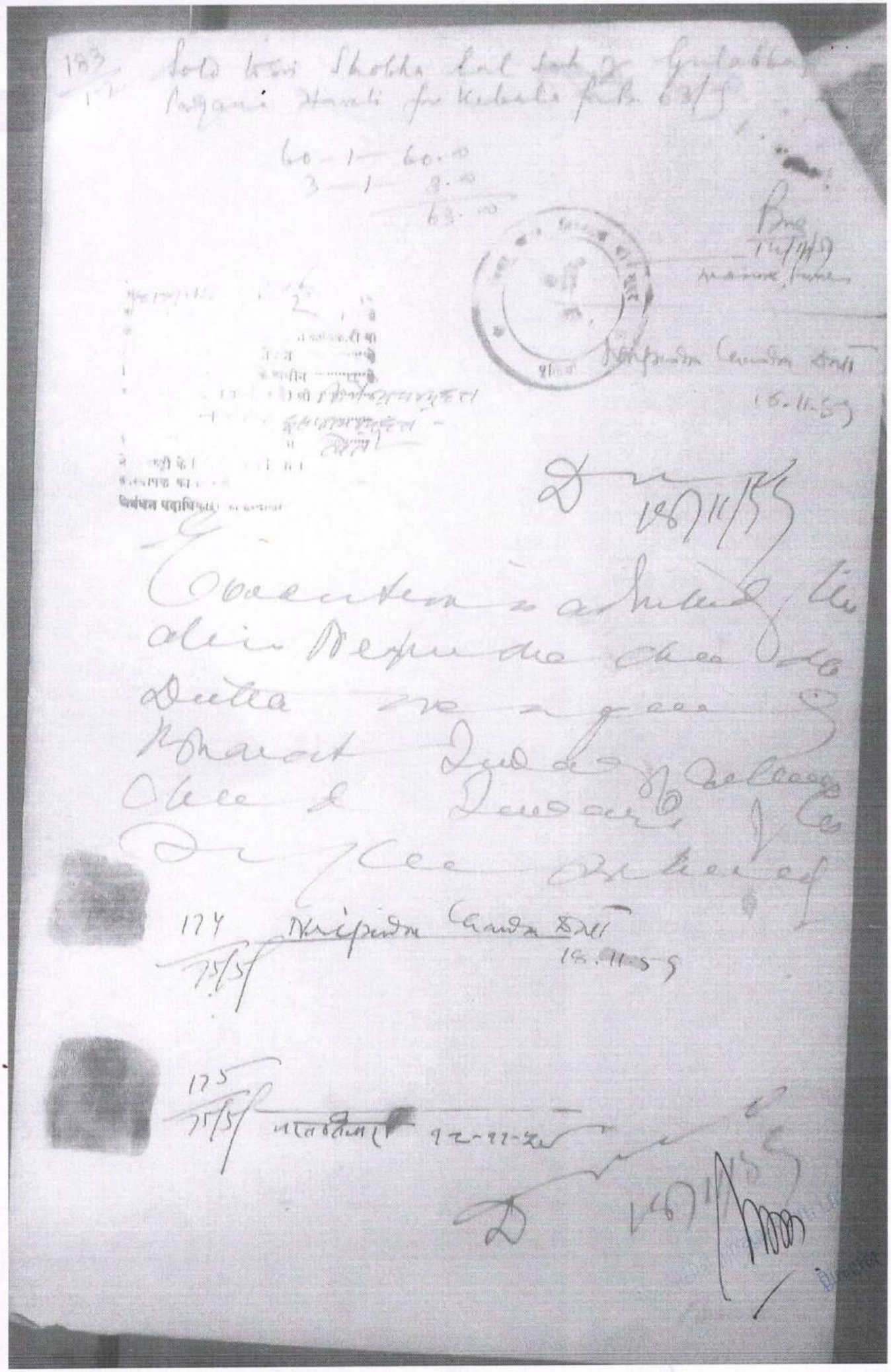

BIHAR

INDIA

THREE RUPEES




Director

Simanchal Infrastructure Pvt. Ltd.

Director




Director

Simanchal Infratech Pvt. Ltd.

Director

Md. Sayed





Director




16W

1663/63

(10)

२८-१-६३

नाम-वाप्पा: श्रीचन्दी-प्रसाद-केसरी-पिता-बाबू प्रसाद-केसरी
मौ० पैला-खेवटी-लाउीन-रघुवंशी-वाया-प्रo थैली-थाना
सहर जिला-पूरिणियाँ।

नाम खरीदा: — श्री रामअवध-सिंह-वो सतेन्द्रबहादुर सिंह-
पिता-बाबू बाल-स्वन्त्री-नाम-सिंह-निवीत-पैला-
खेवटी-लाउीन-बसन्तपुर प्रo थैली-थाना-सहर-जिला-
पूरिणियाँ।

जिसीमवलीज:— केवाला-पैला-गुलामी-नवैयत-गुलाम।

गए सम्मन: - मौ० २०००) दो हजार रुपया-जिसका आधा-
मौ०१०००) रुपया-होता-है

तफसील: — मैय-मवैया-मवाजी-१६०३४६/० एक-एकड़-
चौतीस डिसमल-जमीन-जिसका-जमा-लालाना-मौ०
१=/- थाना-रुपलाचे-कोरा-व-सादे-सफिल-स्टाम्प-
पूरी रुपचल-सदर-पूरिणियाँ मो-देन-दीवा-है वाउे-मौजा-
सवस्टेल्मा-गया। प्रo थैली-थाना-वो एक-२ जिल्ड-सदर
जिला-पूरिणियाँ गो-वजरे-२४२/६गी-केवाला-मौ०सद उे
२जिस्ट्री-मा०फा०-ता०२८/११/५८ वी० वी० सोव२ालम-
वाया-से २४२/६ मल-मौजी उे हासील-है उसका-२४
मौलह-थाना-विला-२४२/६-उे-कोई-चिन्ह-उे-विकी
जिला। थाना० १००० तौजि ५ कायम।

Director


BIHAR
20Rs.
बीस रुपया
भारत
INDIA
TWENTY RUPEES
20Rs.




Simanchal Infratech Pvt. Ltd.

Director

2036
22/9/83

Director

BIHAR




20Rs.

Director

Md. Sayeed
21.4.69

21-4-69

Md Sayeed
21.4.69

Exhibit 4/1
Md Sayeed identified
by Ramchandra Roy
S/o Ganesh Roy
of Asansol

21/4/69.

Md Sayeed
21.4.69

Ramchandra Roy
21.4.69

Simanchal Infotech Pvt. Ltd.
Director




Simanchal Infotech Pvt. Ltd.
Director

807
1-3

21.4.16

Simanchal Infratech Pvt. Ltd.

Director

BIHAR

8 Rs

INDIA

आठ रुपया

भारत

EIGHT RUPEES

आठ रुपया

EIGHT RUPEES

Mob. Sayeed

Director

21-4-6



Simanchal Infratech Pvt. Ltd.

Director

Md. Sayeed

Director

Himachal Institute Pvt. Ltd.

16/6 20Rs.




[redacted]
27-9-23

Director




Director








Simenchal Infratech Pvt. Ltd.
Director




Simanchal Infratech Pvt. Ltd.
Director

9036
2-47/83

Director




नामवाला:- श्री- वन्दी- प्रसाद- केशरी- पिता- बाबू ठाकुर प्रसाद- केशरी- मृत्यु- पेसा- रहेता- वगैरह- साकीन- दुलकीगा पो० हथेली- थाना- सदर- जिला- ५ शिवहर

नामवाहार:- श्री- मती- राम समाओदेवी- पति श्री- वंदी- प्रसाद सिंह- जीवित- पेसा- रहेती- साकीन- बसन्तपुर पो० हथेली थाना- सदर जिला- ५ शिवहर

[illegible]:- केवाला- बैनामा- कलामी- नकेपत- कागजी-

उम्र:- 2000) दो- हजार रुपया- जिसका- मुल्या- 10000) रुपया- होता- है

तफसील:- [illegible] मवेशा- मवाजी- 3118 तौजी- विशा- चौहद्दी- कहा- से- पु [illegible] जमीन- जिसका- जमा लगाया पूर्वी- पंचमी- सदर- ५ शिवहर- से- दे- दक्षिणी- [illegible] पश्चिमी- [illegible] से- पा- [illegible] गाँव- हथेली- थाना- को- तहसील- [illegible] सदर जिला- शिवहर- जो- नजरसे- वहीदार- केवाला

Director


BIHAR
20Rs.
बीस रुपया
भारत
INDIA
20RS
२०रु.
TWENTY RUPEES




Director

Director

1631

BIHAR

1612 20Rs.




1662/63

Director

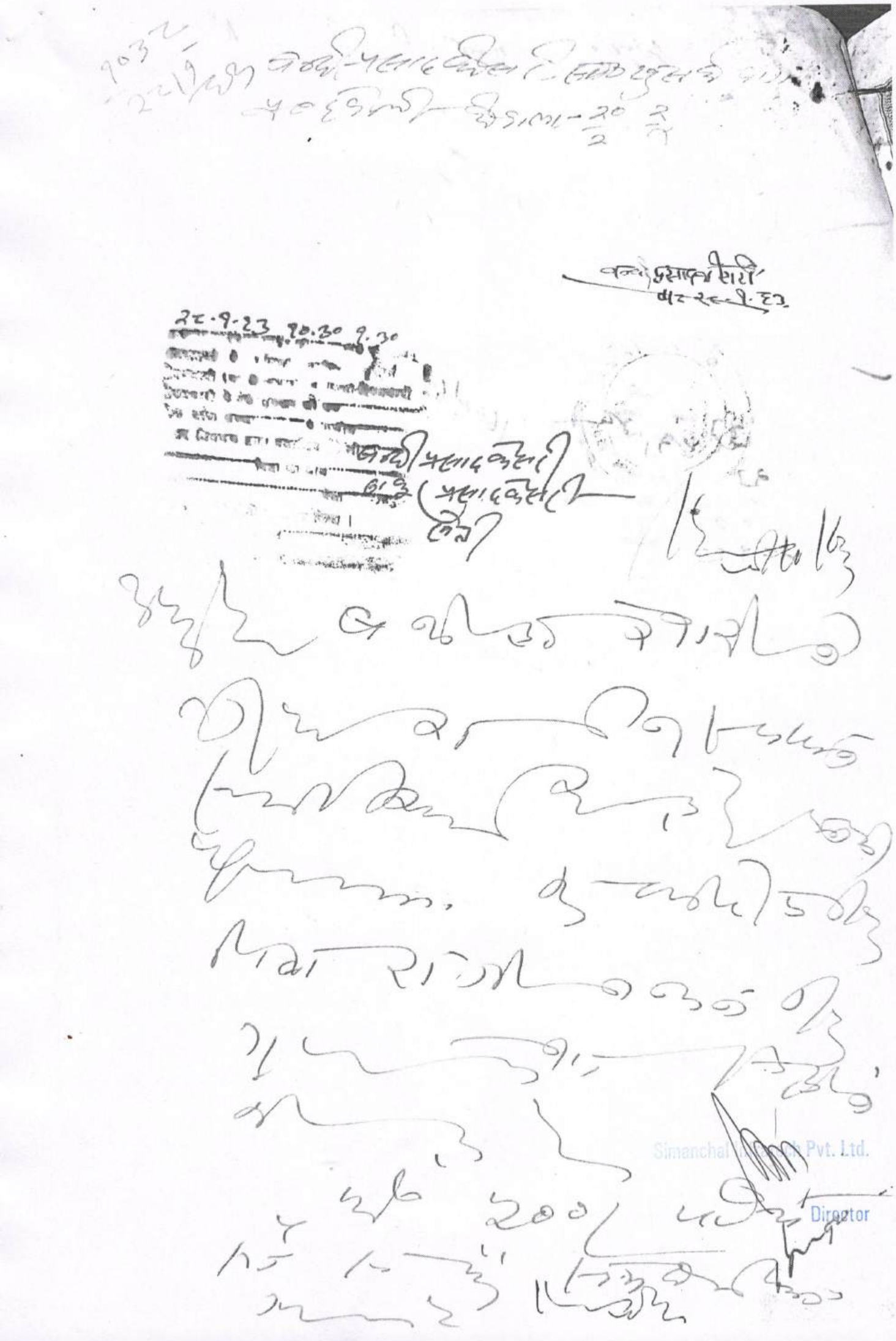

Simanchal Dairy Pvt. Ltd.

Director

BIHAR

20Rs.




Director





Simanchal Infratech Pvt. Ltd.

Director


BIHAR
2Rs
INDIA
दो रुपया
दो रुपया
TWO RUPEES
भारत
TWO RUPEES

Director

BIHAR

INDIA NON JUDICIAL

१५० रु.

Rs 150

भारत

एक सौ पचास रुपया ONE HUNDRED & FIFTY RUPEES

1853/64

Director

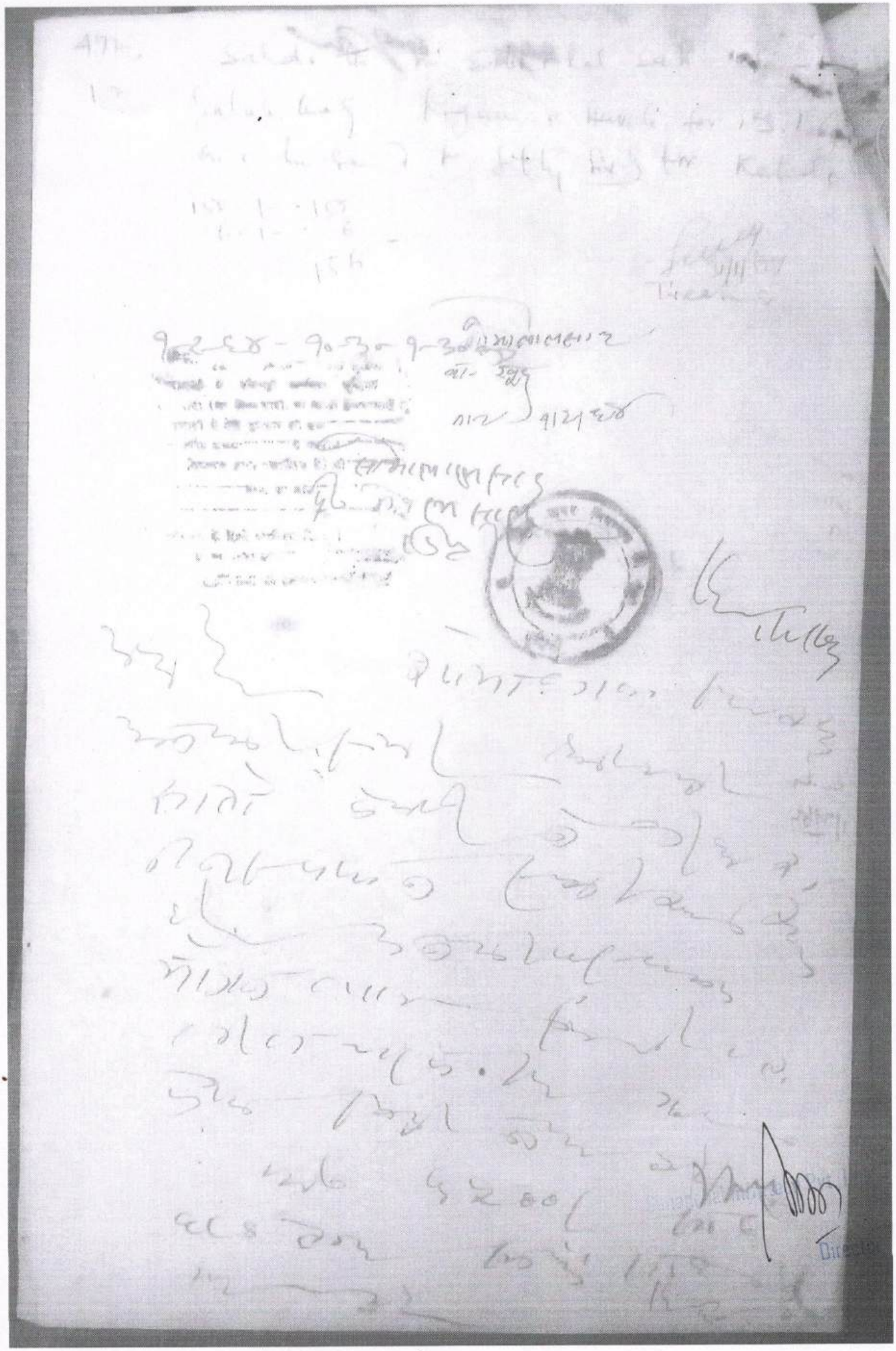




Director

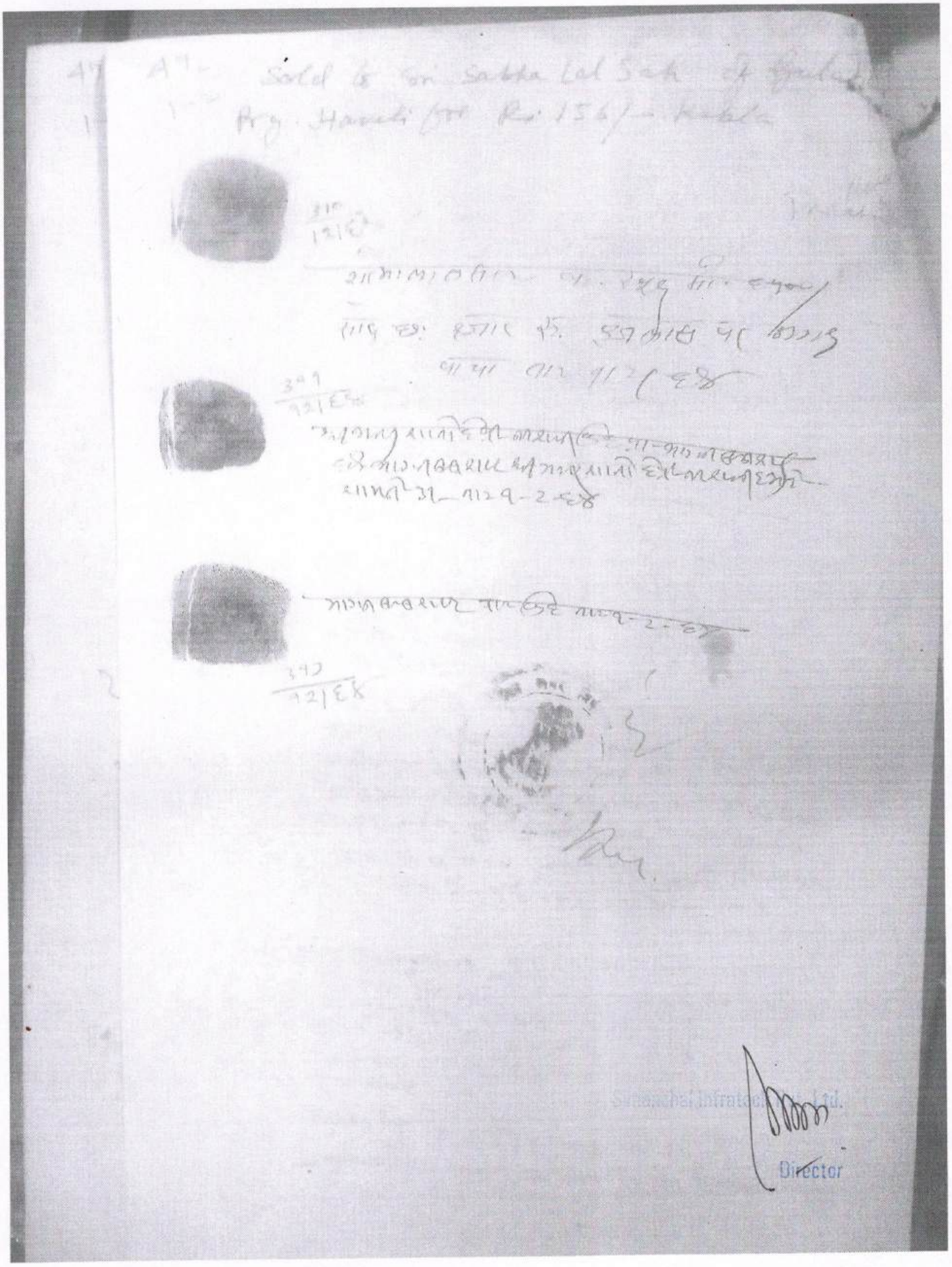
Director

Director


10/3/64
10/4/64
Director

BIHAR




Director

21.4.67

Md. Sayeed
21.4.67

Evidence of
Md Sayeed who
is identified by
Ramchandra Roy s/o
Ganesh Roy of
Jamtara
21/4/67

Md. Sayeed
21.4.67

Ramchandra Roy
21.4.67

Simanchal Infratech Pvt. Ltd.
Director




Director

Simanchal Infrastructure Pvt. Ltd.

Director




Md. Sanjeet

Md. Sanjeet

Simanchal Infotech Pvt. Ltd.

Director

Simanchal Infratech Pvt. Ltd.

Director

Md. Sayeed

Director

Siganchal Infratech Pvt. Ltd.

Director




Director

Simanchal Infratech Pvt. Ltd.

866

T-3

21.4.69

Md Sayed
21.4.69

Ex-Ni- admitted
Md Saiduddin
S/o Ramchandra Roy
S/o Ganesh Roy
of Jhumpa

21/4/69.

Md. Sayeed
21. 4. 69

Ramchandra Roy
21-4-69

Simanchal Infotech Pvt. Ltd.
Director




Director

Himanchal Pradesh Pvt. Ltd.

Director




Simanchal Infotech Pvt. Ltd.
Director

Simanchal Engineering Pvt. Ltd.

Director

Simanchal Infotech Pvt. Ltd.

Director

Director

BIHAR

INDIA NON JUDICIAL

₹100 रु.

Rs 100

भारत

एक सौ रुपया ONE HUNDRED RUPEES

Director

802
1-3









Director

35Rs.






Simanchal Infratech Pvt. Ltd.
Director


35Rs.
भारत
INDIA
THIRTY FIVE RUPEES
35Rs

802/1-3

3.8.71

Simanchal Infrastructure Pvt. Ltd.

Director

BIHAR

9 R$

INDIA

नौ रुपया

नौ रुपया

NINE RUPEES भारत NINE RUPEES



Simanchal Int... Pvt. Ltd.

Director

802
1-3

Simanchal Infra[illegible] Pvt. Ltd.

Director

Simsonmal Infratech Pvt. Ltd.

Director

Director




Director

234
(3)

Sold to Sri Saligram Singh of Basantpur, Pargana Dharmpur for Rs. 74/- (Rupees seventy four) in fee for Sale deed.

17/6/66
Treasurer
Purnea Treasury

20/6/66

20/6/66

20/6/66

Lal Bahadur Singh
20/6/66

Simanchal Infrastructure Pvt. Ltd.
Director

20/6/66




तमस्सुकनामा- लेख चिट्ठी पुत्र गयाराम, - २ ए० २ ऽ½ दो दिशमिल. वगैरह डिलागर्न जमीन. बिलमा जाता लालाता हस्त व दस्ती मो० १।२६ लिख मुताबे रकम लोकह माना गयाराम- २२ ए० ३२ ऽ½ जमीन बजाय लालाता मो० १४।२६ रकमाबे लेख वाकई, लकबल मौसिलका. पूरी मुकम्मल रकम मुद्दईयों को देय होना है वरके मौजा सबकुरुप, थाना पुराना लेखरी माता का लेख नजिलखी लेख डिलाना मुद्दाईयों। माता ०० ४२ मुताबी मो० ८/१ मौसिलका कागजी। दुसरा दाउदा के वाकई है. वा जमीनो कुल ०० ४ ए० ६ दुरु चिट्ठी दीगर

लालाता० लेखरा० ०० रकबा ०० ४ दुरु ६ ए० ०- १३ तैरह डिसमल. चौ० पार्चलो लोकह मौसिलका, ४ ए० ६ पार्चलेमें - १ ए० ६ डिस ऐ० ६ दुरु ६ जमीनाबे डिलागर्न. सतरह मौसिलका.

नोट। (१) देह० ४ ड़ि० दो ऐकड़ वगैरह डिलागर्न जमीन.

Singh Jagdish Lakshman
20/6/66

Lakhpat Ram Rajput
Lakhpat Ram
20/6/66

जो कि हिरानीमाता हस्त तमास्सुक मुताबके वाकई. छा गोविन्द को वजनीमे खरीदारी पैसाना मौसिद. वे वजिलखी श्री ४ दुरु ६ ए० ०- १३ तैरह डिसमल. खरी उपरोक्त का हासिल है जो हस्त लेवे माता सदरा गोविन्द के लाला रामराज माता की लिखमं.

Director

234
13. Sold to sri saligram singh of Basant pur Pargana Dharampur for Rs 72/- (Rupees seventy-two only) by the said deed.

Jagdish Singh
Tehsildar
Dharampur



Simanchal Infrastructure Pvt. Ltd.

Director




1

Signature Location
20/6/16

Director

Simanchal Infotech Pvt. Ltd.

234/
R3 Sale to Sri Saligrama Sahu of Basant P...
Pargana Dhar in Rs 74/- (Rupee Seventy
four) for Sale Deed.

Topka
17/6/16
Other Survey
Pasina Ty.

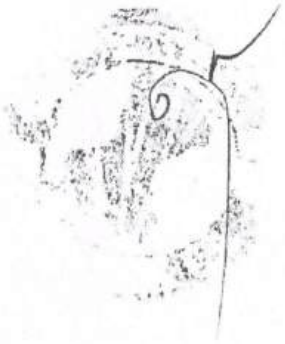

Simanchal Infratech Pvt. Ltd.

Director

BIHAR

भारत सरकार

INDIA

FORTY RUPEES

40RS

Permitted by the D.C.C.R. Damodar Valley Circle No. 511/68-69

Director

Sanjeevani Infratech Pvt. Ltd.

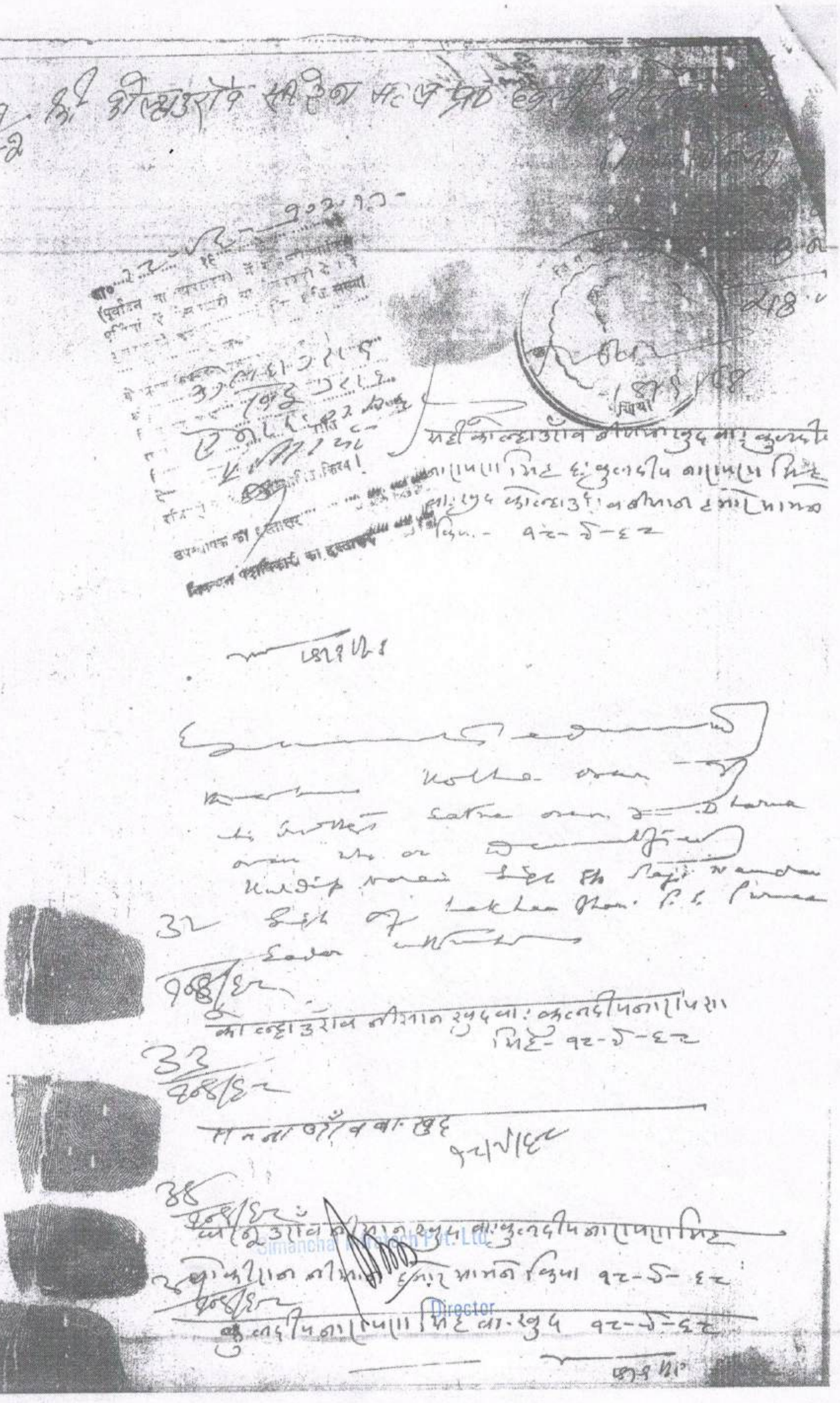

INDIA

EIGHT RUPEES

भारत

EIGHT RUPEES

8 RS

Simanchal Infotech Pvt. Ltd.

Director

Director




| Date of application for the copy. | Date fixed for notifying the requisite number of stamps and folios. | Date of delivery of the requisite stamps and folios. | Date on which the copy was ready for delivery. | Date of making over the copy to the applicant. |
|---|---|---|---|---|
| | | | | |

Order sheet

Order sheet Serial No. 5-11 of 1968-69

Disposal of case.

| Serial nos and date of order | Order | Signature of office. | Note of action taken on order and its date |
|---|---|---|---|
| 1 | 2 | | 3 |
| 11.9.68 | This is a petition of T. Abdul Rahaman, Advocate for the petitioner praying for a direction to the respondents to release the vehicle No. TMC 270 which was seized by the respondents on the allegation that the vehicle was used for the transportation of rice without a permit. | Filed | Dismissed |

Call on 9.9.68 at 10.30

The petitioner has produced the registration certificate of the vehicle and the insurance certificate. He has also produced a receipt for the payment of Rs. 435-00 towards the fine imposed by the Assistant Commissioner of Commercial Taxes, Madurai. The petitioner has also produced a receipt for the payment of Rs. 580-00 towards the tax payable under the Madras General Sales Tax Act, 1959. The petitioner has also produced a receipt for the payment of Rs. 595-00 towards the tax payable under the Madras General Sales Tax Act, 1959. The petitioner has also produced a receipt for the payment of Rs. 595-00 towards the tax payable under the Madras General Sales Tax Act, 1959.

J. Abdullah

Director

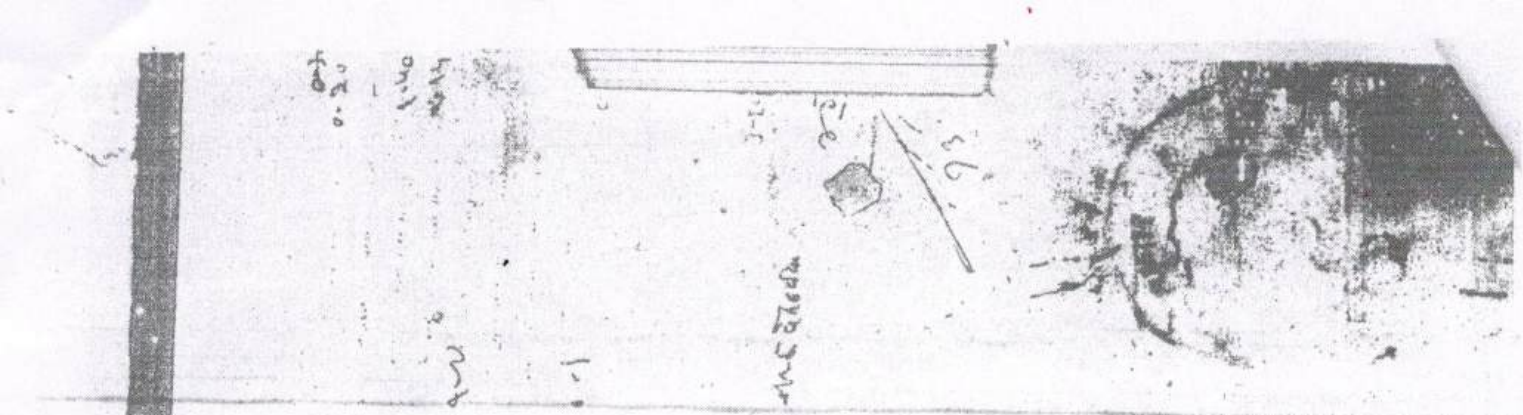

100/1 and R- S. Rest deo
Singh, Iswar deo Singh S/o
Ram Janam Singh, Bralam deo
Singh S/o Rumdeo Baladeo Singh,
Bijay Bhadeo Singh, Krishna Kumar
Singh Dilip Kumar Singh S/o
Jeet ram Singh al- R/o
Dumka for the Purpose to
Agriculture work.

Examined Petrs. Permission to
sale 0.95- deo granted. Temp
of the deed has been
filed. The split is allowed
to Registry the deed.

Sd/ S.J. Dabid.
11.9.68
D.C.L.R.

Director

लगानक। (सेटलमेंट) रैयती खतियान Khatian Form No. 64

नाम मौजा ... देवेन्यू थाना ... थाना नम्बर ... नाम अंचल ... जिला ...

१। खातिक खाता नं० ... २। लगान पानेवाले का नाम ...

| ३। खाता नम्बर | ४। नाम रैयत, पिता का नाम, जाति एवं वास स्थान। |
|---|---|
| | ... |

| १२। लगान मुताबिक मालिक। | १३। लगान मुताबिक रैयत। | १४। लगान मुताबिक तहकिकात हाकिम। | १५। उचित लगान जो हाकिम ने ठहराया। | १६। जिस तौर पर लगान ठहरा हो याने करार से, अदालती हुक्म से या दूसरे तौर से। |
|---|---|---|---|---|
| | ... | ... | ... | |

| १७। नवंयत (गैर दखलकार रैयत के दखल की अवधि लिखी जायगी) | १८। खास शर्तें अगर कोई हो |
|---|---|
| ... | |

Simanchal Infratech Pvt. Ltd.
Director

Sch. XIV—F. No. 180V.

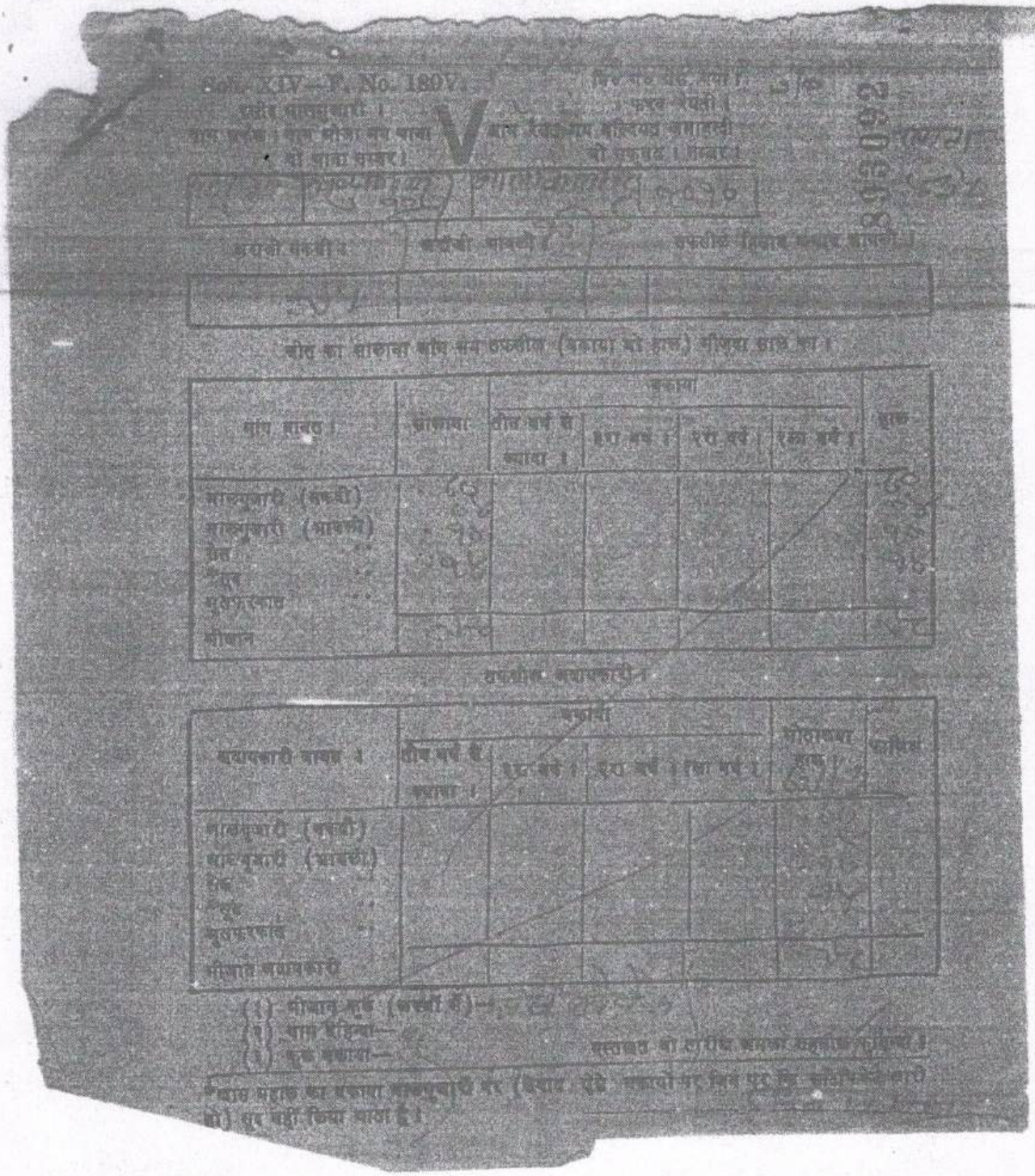

Director

LH—High Court Form (Civil) No. 161.]

FORM OF ORDER SHEET.

ORT OF The Subordinate Judge

Suit no. 333 of 1972

versus

Sahgram Singh & 2 others Sri Ramjas Singh & ors

| Serial no. | Date of order or proceeding. | Order with the signature of the Court. | Other action taken with date. |
|---|---|---|---|
| 1 | 2 | 3 | |
| 1. | 8.9.72 | Plaint filed. Register it. Petition of minority & affidavit filed. Plaintiff files Rs. without court fee stamp. Issue notice returnable on 18.9.72 to the defendants. Plaintiff to pay Rs. 3.75, process fee & notice and affidavit court fee stamp of Rs. 1.50 for the same by the 18.9.72. S J | |
| 2. | 14.9.72 | All the defendants appear through an Advocate. Both the parties file a joint petition of compromise praying to dismiss of the suit in terms thereof. Plaintiff also files affidavit court fee of Rs. 1.50 for the same dated 8.9.72. A petition has been filed on behalf of the natural guardian | |

COMPAIRED BY

COMPAIRING CLERK

BIHAR COURT FEE ₹10 BRECR055C25050001231 01 May 2025

BIHAR COURT FEE ₹10 BRECR055C25050001230 01 May 2025

BIHAR COURT FEE ₹10 BRECR055C25050001229 01 May 2025

T.S. 373/72

| Serial no. | Date of order or proceeding. | Order with the signature of the Court. |
|---|---|---|
| 1 | 2 | 3 |
| | (contd.) | of the minor defendants - Karanja for permission to compromise the suit on behalf of the minor defendants as the said compromise is for the benefit of the minor defendants. Another petition has been filed jointly on behalf of the parties stating that it will be convenient and convenient for the parties if the compromise is recorded to-day and this will also save harassment of the parties in coming to court again for this purpose and praying to record the compromise to-day. Heard learned lawyers for the parties. Permission is accorded to the natural guardian of the minor defendants to compromise the suit on behalf of them. Compromise petition in the petition on the record. for orders after verification. |
| | Accordingly | |
| 3. | 18.9.72 | S.J. Compromise petition is kept up for orders after verification. The compromise petition bears the signature of both the parties and their lawyers and is in order. Let the compromise |

BIHAR COURT FEE ₹10 BRECR055C25050001283 01 May 2025

बिहार गवर्नमेंट प्रेस, गया।

COMPAIRED BY
1-5-25
COMPAIRING CLERK

प्रशासक प्रभारी, व्यवहार न्यायालय पूर्णिया

T.S. 333/72 Sahigram Singh & ors. Pltfs.

| e of order or proceeding. | Ramyas Singh & ors. — Defts. Order with the signature of the Court. | Office action taken with date. |
|---|---|---|
| 2 | 3 | 4 |
| attested 8.9.72 received / served / | be recorded the suit decreed in terms of compromise. The compromise petition shall form a part of the decree which will be prepared on the basis required by the plaintiffs. | |
| 4. 19.9.72. | Plaintiffs files a petition for execution of decree. Sarishtadar to check and submit regarding non judicial stamp for execution of decree by 23.9.72. | |
| 6. 23.9.72 | Perused Sarishtadar's report regarding non judicial stamp. As per Sarishtadar's report plaintiffs to file non judicial stamp worth Rs 98/- for execution of decree by 26.9.72. | |

RR - 127
CD - 32661
Civil - 01
Plaint - 12
Deposit - 11
Comp - 11
Total - 35 Sheets

RR - 637
CD - 18835
Order - 01
Plaint - 12
Comp - 11
FD Degree - 11
Total 35 Sheets

मैट प्रेस, गया।

COMPAIRED BY
1-5-25
COMPAIRING CLERK

न्यायालय प्रभारी, व्यवहार ... पृथ्वी

Schedule XLII—High Court No. (J) 9 [Old (Al) 161.]

FORM OF ORDER SHEET.

COURT OF

SUIT NO. T.S-333/12 OF

VERSUS

| Serial no. | Date of order or proceeding. | Order with the signature of the Court. | Office action taken with date. |
|---|---|---|---|
| 1 | 2 | 3 | 4 |
| 6. | 25.9.12 | Plaintiff files non judicial stamp worth Rs. 100/- . Let it be kept on record and put up on the date fixed. | |
| 7. | 26.9.12 | Non judicial stamp of Rs. 95/- already filed on 25.9.12 which is sufficient already in office record. Let the final decree be drawn up. Sub Judge. | |
| 8. | 29.9.12 | Final decree prepared and not filed. | |
| 9. | 4.10.12 | Three clear days passed. No objection made. Let the decree be sealed and signed in due course. | |

Certified To Be True Copy
Court Bureau
Judge's Court
Authorised U/s. 76 Act I of 1877

COMPARED BY
1-5-25
COMPARING CLERK

The statements of Address of the plaintiff

In The court of the Subordinate Judge

Purnea

T.S. 333 of 1972

18/9/12

1) Sri. Shaligram Singh

2) Sri. Amardeo Singh

3) Sri. Dharandeo Singh

All sons of Badri Narain Singh, resident of Abdullanagar, Tola Krishnapur, P.S. Baisi, Dist. Purnea _____ Plaintiffs.

Versus.

1. Sri. Ramyas Singh & others _____ Defendants.

Verification.

I, Sahigram Singh, Plaintiff do hereby declare and say that the statements made above are true to the best of my knowledge and belief.

Signed and verified on 8.9.72

Purnea court.

शालिग्रामसिंह

COMPAIRED BY
COMPAIRING CLERK













Amar deo Singh

Sharmdeo Singh

Sub Judge-Purnea
T.S. 333/72
D.O. 18-9-72
R.R. 309
C.D. 12768
Plaint 12
Comm 11
F.dogue 11
T.H. 34 Stg

In

The court of the Subordinate Judge

Purnea

T.S. 333 of 1972

1) Sri. Shaligram Singh

2) Sri. Amardeo Singh

3) Sri. Dharmdeo Singh

All sons of Sri. Brdri Narain Singh, resident of Abdullanagar, Tole Sarangpur, P.S. & Sadr, Dist. Purnea _____ Plaintiffs

Versus.

1. Sri. Ramyes Singh
2. Sri. Satyendra Bahadur Singh

Sons of Sri. Balkhandi Nath Singh.

3. Sri. Rupdeo Singh
4. Sri. Iswardeo Singh

Sons of Sri. Ramjanam Singh

5. Sri. Raghubendra Narayan Singh minor son of Rupdeo Singh, through Rupdeo Singh father and natural guardian of the minor.

Hdg.
Accepted
Adv.
8.9.72

COMPAIRED BY
1-5-25
COMPAIRING CLERK













6. Sri. Sishirendra Narayan Singh minor son of Sri. Iswardeo Singh through Iswardeo Singh father and natural guardian of the minor.

7. Sreemati Sommata Debi wife of Sri Jairam Singh.

8. Sri. Berhamdeo Singh

9. Sri. Randhir Bahadur Singh

10. Sri. Rambijoy Bahadur Singh

11. Sri. Krishna Kumar Singh

12. Sri. Dilip Kumar Singh

sons of Sri. Jairam Singh

Minors through their natural guardian their mother Srimati Lanmaloi Debi (Purdah nasi)

13. Sreemati Bhagano Debi wife of Sri. Bijhendrnath Singh

14. Sreemati Ramsabaro Debi wife of Sri. Sri Narayan Saran Singh.

15. Sreemati Ramjharo Debi wife of Ramjanam Singh.

All residents of Abdullamagar, Pole Basantpur, P.S.Sadar, Dist.Purnea

Defendants.

Accepts. 8.9.72

COMPAIRED BY
COMPAIRING CLERK

BIHAR COURT FEE ₹10 BRECR055C25050001267 01 May 2025
BIHAR COURT FEE ₹10 BRECR055C25050001266 01 May 2025
BIHAR COURT FEE ₹10 BRECR055C25050001265 01 May 2025



The plaintiffs named above state as follows :-

1. That lands described below and hereinafter be called the suit land were acquired by the parties jointly by kebales and the parties were in joint possession and ~~xx xxjxnxx~~ enjoyment of the suit land.

2. That the plaintiffs together have ¼ th share in the suit land and the defendants together have ¾ th share. that is, Defendants 1 &2 together have another one-fourth, Defts 3-4 have another one-fourth shre and Defts.7-12 have the remaining one-fourth share. It may be stated here that Defts 5 and 6 are purchaser of the share of land from out of the suit land by registered sale deed dated 5.8.71 from Sm. Ram jharo Debi, Deft No.13 wife of Ramjanam Singh father of Defts 3-4. Defendant No.13 has no share being mere name lender for the purchase made by her sons defendants No.1 and 2,. Defendant No.11 is also a name lender for the purchase made by her son the plaintiffs.

8.7.72

3. That joint possession of the lands in suit being inconvenient attempt was made to effect a partition amicably and a tentative partition was made and thereafter a

COMPARED BY
1-5-25
COMPARING CLERK

8-SEP 19-72



thereafter a list was prepared through the punches demarcating the lands of each of the aforesaid shares and the same was signed by the punches and the parties in token of acceptance, but the defendants are giving out that the amicable partition and the subsequent list will be assailed whenever necessary.

BIHAR COURT FEE ₹10 BRECR055C25050000379 01 May 2025

3. That in the circumstances a regular partition has become necessary and hence this suit.

5. That the plaintiffs demanded regular partition from the defendants by virtue of a proper deed to which the the defendants are not paying any Head.

BIHAR COURT FEE ₹10 BRECR055C25050000378 01 May 2025

6. That the cause of action for the suit arose within the jurisdiction of this court on 1.9.72 when demand for partition was made by the plaintiffs.

7. That the plaintiffs value the suit at Rs. Nil 26000/- for the purpose of jurisdiction but as it is a suit for partition only it is being filed on a fixed court fees of Rs. 22.50 and the plaintiffs pray for the following reliefs :-

Accepts 8.9.72

a) that a preliminary decree for partition of the

COMPAIRED BY
1-5-25
COMPAIRING CLERK

8-SEP 19-72



the plaintiffs' ¼ th share in the suit land be passed and the defendants be given a time to make amicable partition by metes and bounds failing which a survey knowing commissioner be appointed effect partition by metes and bounds and after accepting the report of the commissioner a final decree for partition be passed.

b) that the plaintiff be put into possession over their share of land.

c) that the costs of the suit be decreed.

d) that such other relief or reliefs as in the opinion of the court the plaintiffs be held entitled to may also be decreed.

Accepted 8.9.72

Schedule of the partition claimed land

| Mouja | Khata | Khasra | Area |
|---|---|---|---|
| Abdullanagar, P.S. Sadar, Thana No. 100 I Dist. Purnea. | 435 | 579 | 0.06 |
| | | 580 | .89 |
| | | | .95 |

COMPAIRED BY
1-5-25
COMPAIRING CLERK

न्यायालय प्रभारी, व्यवहार न्यायालय पूर्णियाँ

8-SEP 19-72



| Mouja | Khata | Khasra | Area |
|---|---|---|---|
| Abdullapur | 68 | 574/1 | 4.08 |
| T.S.Sadar | | 575 | 0.15 |
| Thana No. 100/1 | | 489/4 | 0.24/4 |
| Dist.Purnea. | | 487/4 | 0.32 |
| | | 492/4 | 0.46/4 |
| | | 493/4 | 0.08 |
| | | 490/4 | 2.14/4 |
| | | | 7.98 |
| | 101 | 462/4 | 12.20 k. 13 Dh |
| | 100 | 445 (p) | 0-19k 7 Dh |
| | | | 6B. 10 k-thr |
| | | | 4 : 2.50 rods |
| Do | 454/4 ha | 516 | 0.13 |
| | | 517 | 1.99 |
| | | 576 | 0.33 |
| | | 577 | 0.70 |
| | | 578 | 0.36 |
| | | 581 | 0.05 |
| | | 583 | 3.53 |
| | | | 8.24 |
| | 58 | 921 | 1.38 |
| | | 922 | 0.35 |
| | | 923 | 0.62 |
| | | 924 | 0.91 |
| | | 925 | 0.50 |
| | | 915 | 0.02 |
| | | 916 | 0.56 |
| | | | 3.43 |

Accepted 8.9.72

COMPAIRED BY
5.25
COMPAIRING CLERK

प्रशासन प्रभारी, व्यवहार न्यायालय
पूर्णिया




8

7.

| Mouja | Khata | Khesra | Area |
|---|---|---|---|
| Do | 479 | 599 | 0.23 From East |
| | | 610 | 1.23 |
| | | 618 | 1.16 |
| | | 611 | 0.56 |
| | | 616 | 0.70 |
| | | 617 | 1.75 |
| | | 618 | 0.06 |
| | | 620 | 0.04 Ac. |
| | | 624 | 0.03 |
| | | 624 | 4.04 Ac. |
| | | 630 | 0.25 |
| | | 627 1x22 | 1.33 |
| | | 625 | 1.76 |
| | | 665 | 3.65 |
| | | 666 | 1.77 |
| | | 667 | 0.71 |
| | | 630 | 3.00 |
| | | | 23.69 Ac. |
| | 413 | 622 | 0.12 |
| | | 623 | 0.15 |
| | | 631 | 0.04 |
| | | 621 | 1.18 |
| | | 625 | 1.10 |
| | | | 4.06 Ac. |
| | 411 | 631 | 1.02 |
| | | 678 | 0.06 |
| | | | 1.08 |

Accepted 8.9.72

COMPAIRED BY
15.9.72
COMPAIRING CLERK

8-SEP 19-72



| Kouja | Khata | Khesra | Area |
|---|---|---|---|
| Do | 412 | 731 | 0.28 |
| | 417 | 675 | 0.74 |
| | 591 | 1225 | 0.95 |
| | | 1188 | 0.31 |
| | | 1216 | 0.77 |
| | | 1217 | 0.37 |
| | | 1218 | 0.76 |
| | | 1219 | 0.65 |
| | | 1220 | 0.40 |
| | | 1221 | 0.575 |
| | | [illegible] | [illegible] |
| | | 1191 | 0.105 |
| | | 1192 | 0.345 |
| | | 1193 | 0.31 |
| | | 1194 | 0.06 |
| | | 1195 | 0.125 |
| | | 1196 | 0.385 |
| | | 1220 | 0.255 |
| | | 1189 | 0.425 |
| | | | 8.00 |
| | 593 | 306 | 0.40 |
| | | [illegible] | [illegible] |
| | | | [illegible] |
| | 632 | 1217 | [illegible] |
| | | 1961 | 1.70 |
| | | | 5.77 |

8.9.72

COMPAIRED BY

COMPAIRING CLERK




| | | | |
|---|---|---|---|
| House | | | |
| Do | 607 | 991 | 1.15 |
| | | 997 | 1.21 |
| | | 991 | 0.86 |
| | | 3616 | 3.22 |
| | 535 | 998 | 0.87 |
| | | 999 | 0.77 |
| | | 3000 | 0.16 |
| | | | 1.80 |
| | 568 | 1881 | 2.11 |
| | | 1885 | 0.17 |
| | | | 3.31 |
| | 103 | 1891 | 1.16 |
| | | 1898 | 1.37 |
| | | 1894 | 1.05 |
| | | | 3.58 |
| | 601 | 1993 | 3.08 |
| | | 1997 | 1.45 |
| | | 1997 | 1.05 |
| | | 1999 | 1.03 |
| | | 1998 | 4.80 |
| | | | 13.40 |
| | 603 | 1873 | 0.36 |
| | | 1875 | 0.36 |
| | | 1871 | 0.31 |
| | | 1870 | 0.30 |
| | | 1871 | 0.32 |
| | | 3648 | 1.65 |

Received 8.9.72

COMPAIRED BY

1-5-25

COMPAIRING CLERK



10.

| | | | |
|---|---|---|---|
| Idaia | Khas | [illegible] | [illegible] |
| Do | 347 | 1201 | [illegible] |
| | | [illegible] | [illegible] |
| | | 1203 | [illegible] |
| | | | 0.05 |
| | 314 | 1202 | 0.77 |
| | 331 | 1211 | 0.51 |
| | | 1215 | 1.08 |
| | | | 1.59 |
| | 606 | 1033 | 0.27 |
| | | 1037 | 0.38 |
| | | 1035 | 0.10 |
| | | 1097 | 3.68 |
| | | 1303 | 0.51 |
| | | 1308 | 0.01 |
| | | 1309 | 0.43 |
| | | 1310 | 0.00 |
| | | 1035 | 0.10 |
| | | 1301 | 1.33 |
| | | | 7.05 |
| | 421(P) | 1207 | 0.07 |



8.9.72

COMPAIRED BY

15.9.72

COMPAIRING CLERK



8-SEP 19-72



| Mouja | Khata | Khasra | Area |
|---|---|---|---|
| Chandi | 886 (p) | 4949 Am. | |
| Thana No.105 | | 4950 | |
| P.S.Sadar | | 4977 | |
| Purnea. | | 4978 | |
| | | 4979 | |
| | | 4982 | |
| | | 4985 | |
| | | 4986 | 1.05 |
| | | 4987 | |
| | | 4988 | |
| | | 4989 | |
| | | 4990 | |
| | | 4991 | |
| | | 4994 | |
| | | 4995 | |
| | | 4996 | |
| | | 4981 | |
| | | 4974 Am. | |
| Birpur | xxSx | | |
| Thana Sadar | 913 (p) | 1101 | 0.27 |
| Thana No.103 | | 1102 | 0.32 |
| Purnea. | | 1100 | 0.175 |
| | | | 0.765 |

Accepted 8.9.72

Am. Grand total of the areas 106.505 acres

COMPAIRED BY
4-5-25
COMPAIRING CLERK

10406
29-4-25

30-4-25

1-5-25

1-5-25




8-SEP 19-72

(~101

Affidavit

I, Saligram Singh plaintiff

do hereby solemnly affirm and declare that the statements

made in the plaint above are true to the best of my knowledge and

belief.

Signed and verified on this 8th day of September

1972 at Purnea court.

Typed by

Certified To The True Copy

Judge's Clerk/Reader
Authorised Under Act 1 Of 1

Chakradhar Jha

इस न्यायालय के पक्षकार ने यह शपथ ली है कि उसका
नाम तिथि [illegible] को [illegible] दिन से
की [illegible] दस पहचाना
किया गया। [illegible] शर्तें पढ़कर
सुनाये जाने के [illegible] यह प्रमाणित किया
कि वह सारी बातें [illegible] समझकर हैं और इस
पत्र की सफल [illegible] तथा ज्ञान और उसका
विश्वास उनके सच और प्रयोजी व है।

COMPARED BY
COMPAIRING CLERK

Authentication Fee Rs

Head Clerk/Bearing Clerk

न्यायालय प्रभारी, व्यवहार

336RR/5270

4238/14 264RR

BIHAR COURT FEE ₹10 BRECR055C25050000380 01 May 2025

COURT FEE INDIA 65PAISE

COURT FEE INDIA FIFTY NAYE PAISE 50nP

62 295/194

Raewijay Bahadur Singh

Satyendra Bahadur Singh

Bhalendra Singh

In The court of the Subordinate Judge

T.S. 333 of 1970

Shaligram Singh & others _____ Plaintiffs

Versus.

Ramyas Singh and others _____ Defendants.

Humble petition on behalf of

of the parties.

Most respectfully shewath :-

1. That the parties have amicably compromised the suit on the following terms which have been accept-ted by the parties.

2. That according to the compromise the lands shown in Schedule A of this petition shall be the share of the plaintiffs, lands of Schedule B remain the share of defendants No. 1,2,3 and 4 and lands of Schedule C remain in the share of defendants No. 1,2,3 and Schedule D remain in the share

Advocate for plffs.

14.9.72

Advocate for defts.

14.

COMPAIRED BY

1-5-25

COMPAIRING CLERK

15












share of defendants No.7 to 12.

3. That the defendants No. 13 to 15 have no share in the suit properties.

4. That inaccordance with the compromise the parties are in possession of their respective shares of lands.

5. That there is no dispute between the parties now as they have accepted the partition effected by the compromise and shall not resile from it.

6. That the parties shall bear their own costs and there shall be no decree for costs.

7. That it is prayed that the suit be decreed in terms of the compromise and the terms of compromise be entered into the decree. That in accordance with this compromise parties have been put into possession of the lands of their respective Schedule and hence there is no need for a preliminary decree. It is accordingly prayed that a final decree for partition be made.

Accepts 14.9.92

COMPAIRED BY
1-5-25
COMPAIRING CLERK



## Schedule A

Lands showing in the shares of plaintiff's

1) Shaligram Singh

2) Anardeo Singh and

3) Dharamdeo Singh respectively each having equal share.

| Mouza | Khata | Khesra | Area | Jama |
|---|---|---|---|---|
| Abdullanagar | 135 | 579 | 0.06 | |
| Thana Sadar | | 580 | 0.89 | |
| Thana No. 100 | | | 0.95 | 0.70 |
| Dist. Purnea | 66 | 571 | 1.85 | |
| | | 575 | 0.15 | |
| | | 189 | 0.11 | |
| | | 187 | 0.33 | |
| | | 192 | 0.16 | |
| | | 193 | 0.30 | |
| | | 190 | 1.31 | |
| | | | 7.93 | 7.35 |
| 101 · Pt. | | 182 | 53.15k.15 Dh. | |
| 100 · Pt. | | 115(p) | 0.15k. 7 Dh. | |
| | | | 3 3.10k.0 Dh. | |
| | | | = 3.32 c | 1.31 |

Accepts
14.9.72

COMPAIRED BY
1-5-25
COMPAIRING CLERK

BIHAR COURT FEE ₹10 BRECR055C25050001249 01 May 2025

BIHAR COURT FEE ₹10 BRECR055C25050001248 01 May 2025

BIHAR COURT FEE ₹10 BRECR055C25050001247 01 May 2025

BIHAR COURT FEE ₹10 BRECR055C250500000374 01 May 2025

BIHAR COURT FEE ₹10 BRECR055C250500000373 01 May 2025

BIHAR COURT FEE ₹10 BRECR055C250500000372 01 May 2025

| Mouja | Khata | Khasra | Area | Jama |
|---|---|---|---|---|
| Do | 454 ke | 515 | 0.[illegible] | |
| | | 517 | [illegible] | |
| | | 570 | [illegible] | |
| | | 577 | [illegible] | |
| | | 579 | [illegible] | |
| | | 581 | 0.55 | |
| | | 583 | 3.36 | |
| | | | 8.11 | As. 5.56 |
| | 179 P | 518(p) | 0.36 (Ron Test | As. 0.36 |
| | 58 | 931 | 0.[illegible] | |
| | | 933 | [illegible] | |
| | | 935 | [illegible] | |
| | | 937 | [illegible] | |
| | | 939 | [illegible] | |
| | | 945 | 0.53 | |
| | | 946 | 0.36 | |
| | | | 3.13 | As. 3.37 |

Accepted 14.9.72

Grand total 33.63 acres.

COMPAIRED BY
1-5-25
COMPAIRING CLERK.

Schedule B

Lands showing in the sketch Map annexed to Land Acquisition Case No. 1,2

3.1

1) Ramyas Singh
2) Satyendra Bahadur Singh
3) Rupdeo Singh and
4) Tawardeo Singh respectively each having equal share

| Mouja | Khata | Khasra | Area | Share |
|---|---|---|---|---|
| Abdullanagar | 238 | 1963 | 1.07 | |
| Thana Sadar | | 1961 | 2.70 | |
| Thana No.199 | | | 3.77 | As 3.00 |
| Distt.Purnea | 607-P. Ano. | 1991 | 1.15 | |
| | | 1997 P. | 1.31 | |
| | | 1997 Ano. | 0.86 | |
| | | | 3.32 | As 3.00 |
| | | 5646 | | |
| | 555 | 1993 | 0.17 | |
| | | 1994 P. Ano. | 0.17 | |
| | | 5990 | 0.47 | |
| | | | 1.31 | |
| | 568 | 1831 | 0.14 | |
| | | 1835 | 0.17 | |
| | | | 0.31 | As 1.31 |

Accepts 14.9.72

14/9/72

COMPAIRED BY
5.25
COMPAIRING CLERK

न्यायालय प्रमाणी. व्यवहार ... पूर्णिया

19

3.

| Mouja | Plot | Khata | Area | Area |
|---|---|---|---|---|
| Do | 103 | 1891 | 1.16 | |
| | | 1892 | 1.50 | |
| | | 1894 Part. | 1.05 | |
| | | | 3.37 | 3.00 |
| | 601 | 1893 | 1.03 | |
| | | 1896 | 1.15 | |
| | | 1897 | 1.25 | |
| | | 1898 | 1.68 | |
| | | 1899 | 1.08 | |
| | | | 16.19 | 39.71 |
| | 602 | 1872 | 0.58 | |
| | | 1873 | 0.80 | |
| | | 1874 | 0.41 | |
| | | 1870 Part. 3648 P | 0.28 | |
| | | 1871 P | | |
| | | 1875 | | |
| | 617 | 1900 | 1.47 | |
| | | 1901 | 1.32 | |
| | | 1902 | 1.17 | |
| | | | 4.96 | |
| | 614 | 1895 | 2.72 | |
| | 179 P Part. | 518 Part. From East | 0.70 | |

14.9.72

Accepts 14.9.72

BIHAR COURT FEE ₹10 BRECR055C250500000375 01 May 2025

COMPAIRED BY
1-5-25
COMPAIRING CLERK

| Mouja | Khata | Khasra | Area | Jama |
|---|---|---|---|---|
| Chandi | 686 part | 1919 | | |
| Thana Sadar | | 1950 | 2.10.63 | |
| Thana No.105 | | 1977 | | |
| Dist. Purnea | | 1978 | equal to | |
| | | 1979 | 1 Acre D | |
| | | 1982 | | |
| | | 1985 | | |
| | | 1986 | | |
| | | 1987 | | |
| | | 1983 | | |
| | | 1984 | | |
| | | 1985 | | |
| | | 1988 | | |
| | | 1989 | | |
| | | 1991 | | |
| | | 1991 | | |
| | | 1992 | | |
| | | 1980 ✓ | | |
| | | 1981 | | |
| | | 1977 ✓ | | Rs. 2.10 |
| Birpur | 213 | 1101 | 0.07 | |
| Thana Sadar | part | 1103 | 0.03 | |
| Thana No.102 | | 1100 | 0.178 | |
| Dist.Purnea | | part | 1.708 | Rs. 1.28 |

*Grand total 35.135 Acres.

14.9.72

Accordingly 14.9.72

COMPAIRED BY
1-5-25
COMPAIRING CLERK

| Mouja | Khata | Khasra | Area | Jama |
|---|---|---|---|---|
| Chandi | 886 part | 1919 | | |
| Thana Sadar | | 1950 | | |
| Thana No.105 | | 1977 | 2.10.03 | |
| Dist. Purnea | | 1978 | equal to | |
| | | 1979 | 1 Ac.5 D | |
| | | 1982 | | |
| | | 1985 | | |
| | | 1986 | | |
| | | 1987 | | |
| | | 1988 | | |
| | | 1989 | | |
| | | 1990 | | |
| | | 1991 | | |
| | | 1992 | | |
| | | 1993 | | |
| | | 1994 | | |
| | | 1980 ✓ | | |
| | | 1981 | | |
| | | 1971 | | Rs. 2.70 |
| Birpur | 213 | 1101 | 0.07 | |
| Thana Sadar | part | 1102 | 0.33 | |
| Thana No.102 | | 1100 | 0.175 | |
| Dist.Purnea | | part | 1.375 | Rs. 1.28 |

*Grand total 35.135 Acres.

14.9.72

Accepted
14.9.72

COMPAIRED BY
1-5-25
COMPAIRING CLERK

Schedule C

Lands showing in the share of defendants

No. 1,2,5 and 6

1) Ramyan Singh

2) Satyendra Bahadur Singh

3)

5) Raghabendra Narayan Singh and

6) Shishirendra Narayan Singh respectively each having

equal share.

| Mouje | Plots | Khesra | Area Acre | Cent |
|---|---|---|---|---|
| Abdallamagar | 221 P.Am. | 1212 | 0.41 | |
| Thana Sadar | | 1215 | 1.68 | |
| Thana No.100 | | | 1.59 | i.e. 0.50 |
| Dist.Purnea. | 600 P.Am. | 1023 | 0.37 | |
| | | 1024 | 0.38 | |
| | | 1025 | 0.41 | |
| | | 1197 | 0.02 | |
| | | 1207 | 0.5* | |
| | | 1208 | 0.51 | |
| | | 1209 | 0.15 | |
| | | 1210 | 0.56 | |
| | | 1035 | 0.10 | |
| | | 1211 | 1.20 | |
| | | | 7.15 | i.e. 1.20 |

Accepted 14.9.92

COMPAIRED BY

COMPAIRING CLERK

| Mouja | Khata | Plot | Area | Jama |
|---|---|---|---|---|
| Do | 59 | 1225 P. | 0.95 | |
| | | 1188 | 0.21 | |
| | | 1216 | 0.77 | |
| | | 1217 | 0.87 | |
| | | 1218 | 0.76 | |
| | | 1219 | 0.85 | |
| | | 1222 | 0.40 | |
| | | 1221 | 0.575 | |
| | | 1026 | 0.605 | |
| | | 1191 | 0.705 | |
| | | 1192 & 91 | 0.345 | |
| | | 1193 | 0.31 | |
| | | 1194 | 0.06 | |
| | | 1195 & | 0.125 | |
| | | 1196 | 0.285 | |
| | | 1220 | 0.255 | |
| | | 1191 | 0.125 | |
| | | | 8.00 | Rs. 10.99 |
| | | 2067 | 0.42 | |
| | | 2065 P. | 1.82 | |
| | | | 8.24 | Rs. 9.20 |
| P 421 | | 1217 | 0.07 | Rs. 0.35 |

Grand total 16.95 Acres.

Accepts
14.9.72

COMPAIRED BY

COMPAIRING CLERK

10.

Schedule B

Lands showing in the share of defendants No. 7 to 12

7) Sonmato Debi
8) Brahmadeo Singh
9) Randhir Bahadur Singh
10) Rambijoy Bahadur Singh
11) Krishna Kumar Singh
12) Dilip Kumar Singh respectively each having equal share

| Mouja | Khata | Khasra | Area | Jama |
|---|---|---|---|---|
| Abdullanagar | 479 | 599 | 0.23 | |
| Thana Sadar | | 610 | 1.25 | |
| Thana No. 100 | | 611 | 0.50 | |
| Dist. Purnea | | 616 | 0.70 | |
| | | 617 | 1.75 | |
| | | 618 | 1.28 | |
| | | 626 | 0.21 | |
| | | 628 | 1.03 | |
| | | 629 | 1.01 | |
| | | 630 | 0.25 | |
| | | 627 | 1.25 | |
| | | 634 | 1.76 | |
| | | 635 | 2.65 | |
| | | 666 | 1.77 | |
| | | 667 | 0.71 | |
| | | 620 | 1.00 | |
| | | | 15.65 | 30.21.90 |

Accepted 14.9.72

COMPAIRED BY
1-5-25
COMPAIRING CLERK

11.

| Houja | Khata | Khasra | Area | Jama |
|---|---|---|---|---|
| Do | 113 | 622 | 0.12 | |
| | | 623 | 0.15 | |
| | | 621 | 0.61 | |
| | | 621 | 1.45 | |
| | | 625 | 1.10 | |
| | | | 1.83 | |
| | 111 | 681 | 1.02 | |
| | | 678 | 0.06 | |
| | | | 1.08 ✓ | |
| | 112 | 731 | 0.28 | |
| | 117 | 679 | 0.71 | 15.06 |

Accepted
14.9.72

including
112.111.113

Grand total 26.73 Acres

Ranvijay Bahadur Singh

Satyendra Bahadur Singh

Dharmdeo Singh

Amardeo Singh

COMPARED

1-5-25

COMPAIRING CLERK

# CONTINUOUS KHATIAN.

बिहार गवर्नमेंट प्रेस, गया।—मई, ५६।

Schedule I—Form No 66.
S. & S. Manual, 1927, Form No. 73 (half).

मौजा [illegible] महाल — प्रगना — हौजी नं० ३७३ — मालिक का नाम वो नम्बर खेवट — सफा

थाना [illegible] पट्टी — थाना नं० १०० — दरमियानदार का नाम व नम्बर खेवट

| रैयतों का सिलसिलेवार नम्बर। | असामी का नाम, वल्दियत सकूनत और जात। | खेत। खसरा नम्बर। | खेत। चौहद्दी। | किस्म जमीन। | रकबा। ए० | रकबा। डि० | कैफियत। | लगान। बेला नकदी खेतों के निस्बत शर्तें कबजा लिखो। हाकिम के तहकीकात मोताबिक। १। लगान। २। सेस। | ठहराया हुआ मुनासिब लगान अगर कोई हो। १। लगान। २। सेस। | (१) नबैयत गैर दखिलकार रैयत के कबजे की मुद्दत। (२) तरीका हटाने लगान वो सराबत लगान अगर हौले हौले बढ़ता हो। (३) खास शर्तें अगर कोई हो। |
|---|---|---|---|---|---|---|---|---|---|---|
| १ | २ | ३ | ४ | ५ | ६ | | | ८ | ९ | १० |
| [illegible] | | ४६७ | २. [illegible] | [illegible] | ० | ३२ | | | | |
| | | ४६७ | ४. [illegible] | [illegible] | | | | | | |
| | | ४७१ | | [illegible] | ० | १५ | | | | |
| | | ४७२ | ३. [illegible] | [illegible] | ० | १५ | | | | |
| | | | ४. [illegible] | | | | | | | |
| | | ४७३ | ३. [illegible] | [illegible] | ० | १५ | | | | |
| | | | ४. [illegible] | | | | | | | |
| | | ४७४ | ३. [illegible] | [illegible] | ० | ०६ | | | | |
| | | | ४. [illegible] | | | | | | | |
| | | ४७५ | | [illegible] | ० | ०६ | | | | |

Settlement Officer, [illegible]

| | | | | | | |
|---|---|---|---|---|---|---|
| | २ | | | ०-३२ | | |
| रेवन्यु ऑफिस क्लर्क<br>कुलदा ऑफिस क्लर्क<br>खाड़ जिमदारान<br>ग्राम बेला एनामदल | ४३२<br>४३४<br>४४० | उ. खेतिहर मकान<br>द. खेत कुकैत<br>उ. खेतिहर मकान<br>द. नीम<br>उ. बड़ी पुरानी<br>द. खेतिहर मकान | चतुर्दिक<br>सीमा<br>चतुर्दिक<br>सीमा<br>चतुर्दिक<br>सीमा | ०-५०<br>०-२५<br>२-७२ | | |
| | ४४५<br>४४६<br>४४९<br>४६०<br>४६१ | उ. बड़ी पुरानी<br>द. खेतिहर मकान<br>उ. नीम<br>द. नीम<br>उ. नीम<br>द. नीम<br>उ. नीम<br>द. नीम<br>उ. नीम<br>द. नीम | चतुर्दिक<br>सीमा<br>चतुर्दिक<br>सीमा<br>चतुर्दिक<br>सीमा<br>चतुर्दिक<br>सीमा<br>चतुर्दिक<br>सीमा | ०-३८<br>०-०२<br>०-१५<br>०-१४<br>०-१८ | | |

इकियत लगान

(१) ९-५०-० मौ० न०.....१०१
(२) ०-१-६ (१०६ सी० बी० टी० ऐक्ट)
द्वारा लगान कायम हुआ।

सीट १-११-
रुपया एक
आना ३ पाई
मय सेस

रेवन्यु ऑफिसर

| | | |

# CONTINUOUS KHATIAN.

बिहार गवर्नमेंट प्रेस, पटना।—मई, ५९।

Schedule I—Form No 66.
S. & S. Manual, 1927, Form No. 78 (half).

मौजा ३५५८८८८८८ महाल पट्टी परगना थाना ५११११ थाना नं० १००/१

बौजी नं० ३४३

मालिक का नाम वो नम्बर खेवट

दरमियानी रइयतदार का नाम वो नम्बर खेवट

सफा

| खतियान का सिलसिलेवार नम्बर। | असामी का नाम, वल्दियत सकूनत और जात। | खेत। खसरा नम्बर। | खेत। चौहद्दी। | किस्म कुमीन। | रकबा। ए० | रकबा। डि० | कैफियत। | लगान। वेला नकदी खेतों के निस्बत शर्त कुलवा लिखो। हाकिम के तहकीकात मोताबिक। १। लगान। २। सेस। | ठहराया हुआ मुनासिब लगान अगर कोई हो। १। लगान। २। सेस। | (१) नवंवत पेश दखिलकार खेवट के कब्जे की सुरत। (२) तरीका ठहराने लगान वो शरायत लगान अगर हाल हाले बढ़ता हो। (३) खास बातें अगर कोई हो। |
|---|---|---|---|---|---|---|---|---|---|---|
| १ | २ | ३ | ४ | ५ | ६ | | ७ | ८ | ९ | १० |
| ५५८ | | ११ | | ' | ४-२८ | | | ३८८८ | | ३८८८ |
| ५५८ | शकुन्तला देवी वा० [illegible] | ५२८ | उ० [illegible] द० [illegible] | [illegible] | ०-६५ | | | | | |
| ५५८ | बालेश्वर प्रसाद सिंह वा० [illegible] | ५५७ | उ० नाला द० नाला | [illegible] | ७-०० | | | | | |
| | [illegible] | ५५७ | उ० नाला द० [illegible] | [illegible] | ५-५२ | | | | | |

Certified to be a true copy of the [illegible] drawn and published [illegible] section 102 (2) of the Bihar Tenancy [illegible]

Dated the 12 APR [illegible]

[illegible]

Settlement Officer, Purnea.

| | | |

**प्रमाण पत्र स०**
26334/2026 - 2027
**जारी करने का तारीख :**
16/07/2026

बिहार सरकार

# राजस्व एवं भूमि सुधार विभाग
# भूमि दखल-कब्ज़ा(LPC) प्रमाण पत्र

## जमाबंदी का विवरण:

भाग वर्तमान : 22 पृष्ठ संख्या: 46
जिला - Purnea , अनुमंडल - Purnia Sadar , अचंल - Purnia East , हलका - नगर निगम-1B , मौजा - अब्दुल्लानगर , थाना संख्या- 100/1

## जमाबंदी रैयत का नाम:

रैयत का नाम- RAKESH KUMAR SINGH , MAHENDRA PRATAP SINGH , पिता/बाप/अबू -DHARMDEV SINGH, जाति- राजपुत

## भूमि का विवरण :

| खाता संख्या | प्लाट संख्या | रकबा | चौहद्दी उतर | दक्षिण | पूरब | पश्चिम |
|---|---|---|---|---|---|---|
| 68 | 575 | 0 ए 15 डि0 हे | | | | |
| 68 | 574 | 3 ए 40 डि0 हे | | | | |
| 467 | 2371 | 0 ए 33.767 डि0 हे | | | | |
| 457 | 2370 | 0 ए 10 डि0 हे | | | | |
| 148 | 395 | 0 ए 55 डि0 हे | | | | |
| 457 | 2379 | 0 ए 29 डि0 हे | | | | |
| 219 | 2361 | 0 ए 55.193 डि0 हे | | | | |
| 148 | 418 | 0 ए 93 डि0 हे | | | | |
| 148 | 395 | 0 ए 15.328 डि0 हे | | | | |
| 454 | 577 | 0 ए 43.372 डि0 हे | | | | |

| | | | | | | |
|---|---|---|---|---|---|---|
| 454 | 576 | 0 ए 79 डि0 हे | | | | |
| 478 | 591 | 1 ए 54 डि0 हे | | | | |
| 68 | 487 | 0 ए 33 डि0 हे | | | | |
| 68 | 493 | 0 ए 66 डि0 हे | | | | |
| 68 | 492 | 0 ए 46 डि0 हे | | | | |
| 68 | 490 | 1 ए 34 डि0 हे | | | | |
| 68 | 489 | 0 ए 14 डि0 हे | | | | |
| | कुल परिमान | 5 ए 715.66 डि | | | | |

## अंतिम लगान का विवरण :

| तारीख | प्राप्ति पत्र संख्या | साल से | साल तक | लागत बकाया | लागत चालू साल |
|---|---|---|---|---|---|
| 2026-07-14 11:49:22 | 14072611504229875506 | 2026-2027 | 2026-2027 | 0 | 1220 |

प्रमाणित किया जाता है कि राजस्व अभिलेखों के आधार पर उपरोक्त वर्णित भूमि/ भू-खंड पर आवेदक श्री/श्रीमती RAKESH KUMAR SINGH , MAHENDRA PRATAP SINGH , पिता/बाप/अबू -DHARMDEV SINGH, जाति- राजपुत ,ग्राम/मोहल्ला/वार्ड/मौजा- अब्दुल्लानगर , पंचायत/ नगरक्षेत्र/हलका- नगर निगम-1B , अचंल- Purnia East , जिला- Purnea ,राज्य- बिहार का शांति पूर्ण दखल-कब्ज़ा है|

**Disclaimer : यह एलपीसी प्रमाण पत्र ऑनलाइन जमाबंदी के आधार पर निर्गत की गई है।**

ह० अंचल अधिकारी
Anshu Kumar

**प्रमाण पत्र स०**
26335/2026 - 2027
**जारी करने का तारीख :**
16/07/2026

बिहार सरकार

# राजस्व एवं भूमि सुधार विभाग
# भूमि दखल-कब्ज़ा(LPC) प्रमाण पत्र

## जमाबंदी का विवरण:

भाग वर्तमान : 22 पृष्ठ संख्या: 47
जिला - Purnea , अनुमंडल - Purnia Sadar , अचंल - Purnia East , हलका - नगर निगम-1B , मौजा - अब्दुल्लानगर , थाना संख्या- 100/1

## जमाबंदी रैयत का नाम:

रैयत का नाम- TEJ PRATAP SINGH , ANJANI KUMAR SINGH , पिता/बाप/अबू -LATE. SHALIGRAM SINGH, जाति- राजपुत

## भूमि का विवरण :

| खाता संख्या | प्लाट संख्या | रकबा | चौहद्दी उतर | दक्षिण | पूरब | पश्चिम |
|---|---|---|---|---|---|---|
| 219 | 2361 | 0 ए 1 डि0 हे | | | | |
| 456 | 2333 | 0 ए 18.17 डि0 हे | | | | |
| 479 | 518 | 0 ए 70 डि0 हे | | | | |
| 68 | 574 | 1 ए 44.9 डि0 हे | | | | |
| 435 | 580 | 0 ए 89 डि0 हे | | | | |
| 435 | 579 | 0 ए 6 डि0 हे | | | | |
| 454 | 517 | 1 ए 94 डि0 हे | | | | |
| 454 | 516 | 0 ए 13 डि0 हे | | | | |
| 454 | 581 | 0 ए 55 डि0 हे | | | | |
| 454 | 578 | 0 ए 86 डि0 हे | | | | |

| | | | | | | |
|---|---|---|---|---|---|---|
| 454 | 576 | 0 ए 4 डि0 हे | | | | |
| 454 | 577 | 0 ए 26.628 डि0 हे | | | | |
| | कुल परिमान | 2 ए 507.698 डि | | | | |

## अंतिम लगान का विवरण :

| तारीख | प्राप्ति पत्र संख्या | साल से | साल तक | लागत बकाया | लागत चालू साल |
|---|---|---|---|---|---|
| 2026-07-14 11:45:41 | 140726114625824205 60 | 2026-2027 | 2026-2027 | 0 | 710 |

प्रमाणित किया जाता है कि राजस्व अभिलेखों के आधार पर उपरोक्त वर्णित भूमि/ भू-खंड पर आवेदक श्री/श्रीमती TEJ PRATAP SINGH , ANJANI KUMAR SINGH , पिता/बाप/अबू -LATE. SHALIGRAM SINGH, जाति- राजपुत ,ग्राम/मोहल्ला/वार्ड/मौजा- अब्दुल्लानगर , पंचायत/नगरक्षेत्र/हलका- नगर निगम-1B , अचंल- Purnia East , जिला- Purnea ,राज्य-बिहार का शांति पूर्ण दखल-कब्ज़ा है|

**Disclaimer : यह एलपीसी प्रमाण पत्र ऑनलाइन जमाबंदी के आधार पर निर्गत की गई है।**

ह० अंचल अधिकारी
Anshu Kumar

Serial No. :- 1865 Circle :- Purnea East (Purnea Sadar) Book No. :- 4 Deed No. :- 9

भारतीय गैर न्यायिक INDIA NON JUDICIAL

भारत

एक हजार रुपये ONE THOUSAND RUPEES

रु.1000 Rs.1000

सत्यमेव जयते

INDIA

बिहार BIHAR AY 941775

Simanchal Infratech pvt. Ltd.
Our Special Power of Attorney
1000X1=1000/-

पूर्णिया कोषागार बंडगृह
20 JAN 2026
कोषागार पदाधिकारी

Serial No. :- 1865 Deed No. :- 9

Naraaev Prasad Sah
STAMP VENDER
CIVIL COURT
L. NO.-154/76 PURNEA

Govt. of Bihar
District Registry Office, Purnea Sadar
Summary of Endorsement

This document was presented for registration on **24/01/2026** by **Sanjeev Mishra Authorized By Simanchal Infratech Pvt Ltd (Organization).** A Stamp Duty of **Rs. 1000/-**, Registration Fee of **Rs. 1000/-** and other Fees of **Rs. 500/-** have been paid in it. The document was found admissible.The Names, Photographs, Fingerprints and Signatures of the Executants, and their Identifier, who have admitted execution before me, are affixed on the reverse page.

This document has been registered as Deed No. **9** in Book No. **4** Volume No. **1** on pages from **126** to **135** and has been preserved in total **10** page in database.

Signature with Date
**Uma Shankar Mishra**
Registering officer, **Purnea Sadar**

Date : **24/01/2026** Application No. : **260500096867**

कार्यालय जिला निबंधक पूर्णिया

Scanned by me

D. Op.

## Special Power of Attorney
## प्रतिनिधि–पत्र

निष्पादक का हस्ताक्षर

1. Raveen Kumar Singh
2. Mahendra Prasad
3. Tsi Pradhan
4. Abhay Kr. Singh

1. लेख्यकारी (**Principal**) की विवरणी :–

1. राकेश कुमार सिंह **Rakesh Kumar Singh** उम्र– 51 वर्ष,

Rakesh Kumar Singh
14/01/26

SIMANCHAL INFRATECH PVT. LTD.

Director

# District Registry Office, Purnea Sadar (3900)

| Application No | 260500096867 | Registration year | 2026 | Serial No | 1865 | Deed No | 9 |
|---|---|---|---|---|---|---|---|

| Details Captured By Office | | | | | | | Details from UIDAI (if Consent Yes) | |
|---|---|---|---|---|---|---|---|---|
| Party Details | Photo | Thumb | Index | Middle | Ring | Little | Aadhaar Photo | eKYC Detail |
| Party Type : Principal<br>Name : Rakesh Kumar Singh<br>Sign & Date<br>24/1/26 |  |  |  |  |  |  |  | Name : RAKESH KUMAR SINGH<br>Date & Time : 24/01/2026 12:21 PM<br>Aadhaar : ********1677 |
| Party Type : Principal<br>Name : Mahendra Pratap Singh<br>Sign & Date<br>24/1/26 |  |  |  |  |  |  |  | Name : Mahendra Pratap Singh<br>Date & Time : 24/01/2026 12:24 PM<br>Aadhaar : ********0478 |
| Party Type : Principal<br>Name : Tej Pratap Singh<br>Sign & Date<br>24/1/26 |  |  |  |  |  |  |  | Name : Tej Pratap Singh<br>Date & Time : 24/01/2026 12:26 PM<br>Aadhaar : ********9796 |
| Party Type : Principal<br>Name : Anjani Kumar Singh<br>Sign & Date<br>24/1/26 |  |  |  |  |  |  |  | Name : Anjani Kumar Singh<br>Date & Time : 24/01/2026 12:23 PM<br>Aadhaar : ********2170 |
| Party Type : Agent<br>Name : Sanjeev Mishra Authorized By Simanchal Infratech Pvt Ltd (Organization)<br>Sign & Date<br>SIMANCHAL INFRATECH PVT. LTD. |  |  |  |  |  |  |  | Name : Sanjeev Mishra<br>Date & Time : 24/01/2026 12:27 PM<br>Aadhaar : ********7154 |
| Party Type : Identifier<br>Name : Sanjay Kumar<br>Sign & Date<br>24/1/26<br>24/01/2026 |  |  |  |  |  |  |  | Name : Sanjay Kumar<br>Date & Time : 24/01/2026 12:28 PM<br>Aadhaar : ********9529 |
| Party Type : Attesting Witness<br>Name : Jaiendra Jha<br>Sign & Date<br>24/1/26 | N/A | N/A | N/A | N/A | N/A | N/A | N/A | |

SIMANCHAL INFRATECH PVT. LTD.

Director

24/1/26

पिता–धर्मदेव सिंह, जाति–राजपुत, पेशा–कास्तकारी, निवासी–बी–13, फ्लैट नं0–09, अनुपम इंकलेव, फेस–1, इग्नू रोड, नेव सराय, गदैयपुर, साउथ दिल्ली, पिन नं0–110030, पैन नं0-CBAPS7932L, आधार नं0–2997 6846 1677, **2. महेन्द्र प्रताप सिंह Mahendra Pratap Singh उम्र–49 वर्ष,** पिता–धर्मदेव सिंह, जाति–राजपुत, पेशा–कास्तकारी, निवासी–चन्दन नगर, थाना–सदर, जिला–पूर्णियाँ, पिन नं0–854326, राज्य–बिहार, पैन नं0-AWEPS7539L, आधार नं0–3459 6956 0478, **3. तेज प्रताप सिंह Tej Pratap Singh उम्र–68 वर्ष,** पिता–शालीग्राम सिंह, जाति–राजपुत, पेशा–कास्तकारी, निवासी–चन्दन नगर, गुलाबबाग, थाना–सदर, जिला–पूर्णियाँ, पिन नं0–854326, राज्य–बिहार, पैन नं0-DBSPS1982P, आधार नं0–5774 5135 9796, **4. अंजनी कुमार सिंह Anjani Kumar Singh उम्र–58 वर्ष,** पिता–शालीग्राम सिंह, जाति–राजपुत, पेशा–कास्तकारी, निवासी– चन्दन नगर, थाना–सदर, जिला–पूर्णियाँ, पिन नं0–854326, राज्य–बिहार, पैन नं0-AOIPS0341A, आधार नं0–3567 3127 2170, मो0–9852560253, जिन्हें आगे जमीन मालिक के नाम से सम्बोधित किया गया है। (जो शब्दावली प्रसंग के प्रतिकूल होने अथवा हटाये जाने की स्थिति को छोड़कर उनके उत्तराधिकारी, निष्पादक, प्रशासक हितबद्ध उत्तराधिकारी को शामिल करेंगे) जिन्हें इसमें **प्रथम पक्ष** कहा गया है।

**एवं**

**सीमांचल इन्फ्राटेक प्रा0 लि0 (Simanchal Infratech Pvt. Ltd.)** जो कंपनी एक्ट 2013 के अन्तर्गत संचालित है, जिसका निबंधन संख्या–U-45200BR2016 PTC 032419 है एवं PAN-AAXCS5343L है वो कोर्पोरेट ऑफिस 3rd Floor Jnj Panorama Square Zila School Road, Bhatta Bazar, Purnea Bihar, पिन कोड–854301, द्वारा प्रबंध निदेशक **श्री संजीव मिश्रा (Sri Sanjeev Mishra) उम्र–45 वर्ष,** पिता–श्री राधेश्याम मिश्रा, निवासी ग्राम–रामपुर, थाना–छातापुर, जिला– सुपौल, राज्य– बिहार, पिन कोड– 852131, पैन नं0–DDPPM0201N, आधार नं0–3987 0205 7154, नामस्किता– भारतीय के माध्यम से सम्पादित किया जाता है जिन्हें आगे डेवलेपर/भवन निर्माता/उन्नयनकर्ता/विकासक इत्यादि के नाम से सम्बोधित किया गया है, जिसमें उनके कार्यालय के अधिन्यासी, नामित एवं उत्तराधिकारी इत्यादि सम्मिलित हैं जो इसमें **द्वितीय पक्ष** के रुप में वर्णित हैं, के बीच सम्पादित हुआ। मोबाईल नं0– 7766900814

**3. विलेख का प्रकार–**
प्रतिनिधि पत्र (Special Power of Attorney)

**4. लेख्य सम्पत्ति विवरण**
**जमीन का रकवा– 14 एकड़ 26 डीसमल जमीन मात्र।**

निष्पादक का हस्ताक्षर
① Ranjan Kumar Singh
② Mahendra Pr. Singh
③ Tej Pratap
④ Anjani Kr Singh 14/11/24

SIMANCHAL INFRATECH PVT. LTD.
14/11/2024
Director

Application No. : 260500096867 Deed Type : Power of Attorney Deed Sub Type : Given for the purpose other than authorizing to sale/transfer or convey of immovable property situated in the State of Bihar
Deed No. : 9 Serial No. : 1865 Book No. : 4 From Page : 126 To Page : 135

Sd/-
Registering Officer, Purnea Sadar (3900)

मोहल्ला–**चन्दननगर**, हल्का–**नगरनिगम 1B**, मौजा–**अब्दुल्लानगर**, परगना–**हवेली**, थाना–**सदर**, थाना नं0–**100 / 1**, अंचल कार्यालय–**पूर्णियाँ पूर्व**, निबंधन कार्यालय–**सदर, पूर्णियाँ**, जिला–**पूर्णियाँ**, राज्य–**बिहार**, तौजी नं0–**8 / 5**, नवैयत कायमी उक्त भूमि नगर निगम के अन्दर है। निगम वार्ड नं0–**45**, भाग वर्तमान–**22** पृष्ठ सं0–**46**, कम्प्युटरीकृत जमाबंदी नं0–**214113400164173** लेख्यकारी नं0 एक एवं दो के नाम पर दर्ज है। एवं भाग वर्तमान–**22**, पृष्ठ सं0–**47**, कम्प्युटरीकृत जमाबंदी नं0–**214113400164174** लेख्यकारी नं0 तीन एवं चार के नाम पर दर्ज है। श्रेणी–अविकसित आवासीय श्रेणी की खाली भूमि है।

SIMANCHAL INFRATECH PVT. LTD.

Director

14/1/26

निष्पादक का हस्ताक्षर

(1) Rajesh Kumar Singh (3) Tej Pratap

(2) Mahendra Pr Singh (4) Anjani Kr. Singh

14/1/26



Application No. : 260500096867 Deed Type : Power of Attorney Deed Sub Type : Given for the purpose other than authorizing to sale/transfer or convey of immovable property situated in the State of Bihar
Deed No. : 9 Serial No. : 1865 Book No. : 4 From Page : 126 To Page : 135

Sd/-
Registering Officer, Purnea Sadar (3900)

## संदर्भ

यह कि कंडिका–4 में वर्णित सम्पत्ति **वर्णित भूमि हम लेख्यकारीगण की पैतृक सम्पत्ति है। जो टाईटल सुट केश नं0 333/1972 ई0 न्यायालय सब ऑडिनेट जज पूर्णियाँ के द्वारा वर्णित भूमि हम लेख्यकारीगण के पिता के हिस्से में प्राप्त है। जिसका आपसी पारिवारिक समझौता पत्र जिसका टाईटल सुट केश नं0 19/2016 ई0 द्वारा वर्णित भूमि हम लेख्यकारी नं0 एक एवं दो को सिड्युल "A" में एवं लेख्यकारी नं0 तीन एवं चार को सिड्युल "C" में खास हिस्सा प्राप्त हुआ। जिसपर हम लेख्यकारीगण दखलकार रहते हुए स्वयं नाम से अंचल जमाबंदी दर्ज कराकर दखलकार रहते हुए पूर्ण स्वामित्व के साथ स्वस्थ्य एवं स्थिर मन से पाक व साफ लेख्यधारी को मुख्तारनामा आम किया।**

उपर्युक्त वर्णित भूमि हम लेख्यकारी ने लेख्यधारी को डेवलपमेन्ट एग्रीमेन्ट किया है जिसका रजिस्ट्री तारीख 24/01/2025 दलील नं0 1849 जिल्द नं0 39 पेज नं0 [illegible] से [illegible] तक निबंधन कार्यालय पूर्णियाँ है।

उक्त भूमि पर लेख्यधारी रास्ता निकालकर संरचना निर्माण कर बिजली का कनेक्शन लेंगे एवं नगर निगम से नक्शा पास करवायेंगे, जहाँ–जहाँ NOC की जरूरत होगी वहाँ NOC करवायेंगे। इंजिनियर आर्कटेक्ट को नियुक्त करेंगे एवं उक्त भूमि का टैक्स जमा करना एवं लाईसेन्स का कार्य एवं अनुमति लेना हो उक्त सभी कार्य लेख्यधारी किया करेंगे एवं इसमें जितना भी खर्च होगा लेख्यधारी स्वयं करेंगे।

Rajeeva Kumar Singh
14/01/26

निष्पादक का हस्ताक्षर

① Rajeeva Kumar Singh
② Mahendra Pr. Singh
③ Tej Prakash
④ Anand Kr. Jha
14/1/26

SIMANCHAL INFRATECH PVT. LTD.
Director
14/1/26

Application No. : 260500096867 Deed Type : Power of Attorney Deed Sub Type : Given for the purpose other than authorizing to sale/transfer or convey of immovable property situated in the State of Bihar
Deed No. : 9 Serial No. : 1865 Book No. : 4 From Page : 126 To Page : 135

Sd/-
Registering Officer, Purnea Sadar (3900)

अतएव उपरोक्त शर्त्तो के साक्ष्य स्वरूप दोनों पक्षकारों ने बिना किसी दबाव के तथा अपने पूर्ण होशो हवास में निम्नलिखित गवाहों के समक्ष हस्ताक्षर किए हैं।

Ranjan Kumar Singh
14/01/26

1. पहचानकर्त्ता का हस्ताक्षर :-

Sanjay Jha Age 42
S/o Late Bansilal Sharma
of Sipahi Tola
Purnea
Adhar No. 837701719529
14/01/2026

मैं प्रमाणित करता हूँ
कि यह हस्तान्तरण बेनामी
हस्तान्तरण नही है।
लेख्यकारी का हस्ताक्षर

(1) Ranjan Kumar Singh
(2) Mahendra Pr. Singh
(3) Taj Pratap
(4) Anjani Kr. Sy.

14/1/26

2.गवाह

जितेन्द्र झा उम्र 51/94
पिता - श्री चन्द्रिका झा
नवरत्ने होता
पूर्णियाँ
Aadhar No - 716916225285
14/1/26

मैं प्रमाणित करता हूँ
कि यह हस्तान्तरण बेनामी
हस्तान्तरण नही है।
लेख्यधारी का हस्ताक्षर

SIMANCHAL INFRATECH PVT. LTD.
Director
14/1/26



प्रारूप कर्ता

राम कुष्ण यादव
14/1/26 L.No.16/01

Application No. : 260500096867 Deed Type : Power of Attorney Deed Sub Type : Given for the purpose other than authorizing to sale/transfer or convey of immovable property situated in the State of Bihar
Deed No. : 9 Serial No. : 1865 Book No. : 4 From Page : 126 To Page : 135

राम कुष्ण यादव
L.No.-16/01

Sd/-
Registering Officer, Purnea Sadar (3900)

# INDIA NON JUDICIAL
# Government of Bihar

## e-Stamp

| | | |
|---|---|---|
| Certificate No. | : | IN-BR-2600173320 |
| Certificate Issue Date | : | 23-Jan-2026 02:23 PM |
| GRN No. | : | BHR202601201221259638777E |
| Unique Doc Reference | : | EST-BR-3900-2600005153 |
| Party Name | : | SIMANCHAL INFRATECH PRIVATE LIMITED |
| Purchased by | : | SIMANCHAL INFRATECH PRIVATE LIMITED |
| Purpose | : | Power of Attorney Article no (48) |
| Stamp Duty Paid (Rs.) | : | 0 (Zero Only) |
| Reg. Fee (Rs.) | : | 1000 (One Thousand Only) |
| LLR & P Fee (Rs.) | : | 0 (Zero Only) |
| Miscellaneous Fee (Rs.) | : | 0 (Zero Only) |
| Discore SC (Rs.) | : | 500 (Five Hundred Only) |
| Total Amount (Rs.) | : | 1500 (One Thousand Five Hundred Only) |

260500096867
23/1/2026

1) Rakesh Kumar Singh
2) Mahendra Pr. Singh
3) Taj Pratap
4) Avijeet Kr. Singh.

14/1/26

14/1/26

SIMANCHAL INFRATECH PVT. LTD.

Director

14/1/26

IN 2600173928

Application No. : 260500096867 Deed Type : Power of Attorney Deed Sub Type : Given for the purpose other than authorizing to sale/transfer or convey of immovable property situated in the State of Bihar
Deed No. : 9 Serial No. : 1865 Book No. : 4 From Page : 126 To Page : 135

**Statutory Alert:**

1. The authenticity of this Stamp certificate should be verified at https://enibandhan.bihar.gov.in or using enibandhan Mobile App. Any discrepancy in the details on this Certificate and as available on the website/Mobile App renders it invalid.
2. The onus of checking the legitimacy is on the users of the certificate.
3. In case of any discrepancy please inform the Competent Authority.

Sd/-
Registering Officer, Purnea Sadar (3900)

## Endorsement of Certificate of Admissibility

Admissible under Rule 5 : duly stamped (or exempted from or does not require stamp duty) under the Indian Stamp Act, 1899, Schedule I or I-A, No. '48'. Also admissible under section 26(a) or the B.T. Act.

Stamp duty paid under Indian Stamp Act **Rs. 0**
Addl. Stamp duty paid under Municipal Act. **Rs. 0**

Amt. Paid By N.J. Stamp Paper **Rs. 1000**
Amt. Paid Through Bank Challan **Rs. 0**

| Registration Fee | | | | | | LLR+Proc Fee | Service Charge |
|---|---|---|---|---|---|---|---|
| A1 | 0 C | 0 H1b | 0 K1a | 0 Lii | 0 | LLR Rs. 0 | |
| A8 | 0 D | 0 H2 | 0 K1b | 0 Liii | 0 | Proc.Fee Rs. 0 | |
| A9 | 0 DD | 0 I | 0 K1c | 0 Mb | 0 | Total Rs. 0 | Rs.500 |
| A10 | 0 E | 1000 J1 | 0 K2 | 0 Na | 0 | | |
| B | 0 H1a | 0 J2 | 0 Li | 0 | | | |
| | | | | Total | 1000 | | |

**Total amount paid (Reg. Fee+LLR, Proc+Service Charge) in Rs - 1500**

Date : 24/01/2026

**Sd/-**
**Uma Shankar Mishra**
**Registering Officer**
**Purnea Sadar (3900)**

## Endorsement under section 52

Presented for registration at Registration Office, Purnea Sadar (3900) on Saturday, 24th January 2026 by Sanjeev Mishra Authorized By Simanchal Infratech Pvt Ltd (Organization) by profession , Status - Agent.

SIMANCHAL INFRATECH PVT. LTD.
Director

**Signature/L.T.I of Presentant** 24/1/26 **Date : 24/01/2026**

**Sd/-**
**Uma Shankar Mishra**
**Registering Officer**
**Purnea Sadar (3900)**

## Endorsement under section 58

Execution is admitted by Rakesh Kumar Singh, Mahendra Pratap Singh, Tej Pratap Singh, Anjani Kumar Singh and Identified by the person (1. Name Sanjay Kumar, Age 41, Sex Male, S/O Bani Lal Sharma, SIPAHI TOLA,PS-K.HAT, DIST-PURNIA) whose Names, Photographs Fingerprints and Signature are affixed as such on back page/pages of the instrument.

**Date : 24/01/2026**

**Sd/-**
**Uma Shankar Mishra**
**Registering Officer**
**Purnea Sadar (3900)**

## Endorsement of Certificate of Registration under section 60

Registered at Registration Office Purnea Sadar (3900) in Book 4 Volume No. 1 on pages on 126 - 135 for the year 2026 and stored in database of year 2026. The summary of document No 9/2026 is printed on the front page of the document.

**Date : 24/01/2026**

**Sd/-**
**Uma Shankar Mishra**
**Registering Officer**
**Purnea Sadar (3900)**

**Application No : 260500096867** **Book No : 4** **Year : 2026** **S.No.1865** **Deed No. : 9**

# PURNEA MUNICIPAL CORPORATION

बिहार सरकार

| SAS No. :- PMC/45/0187666 | | RECEIPT F.Y.: 2025-2026 To 2026-2027 | |
|---|---|---|---|
| **Receipt No.** | **Date** | **Related To** | **Print Date** |
| CNT0170319 | 10-06-2026 | Tax and Revenue | 12-06-2026 11:53 AM |
| **Received From** | RAKESH KUMAR SINGH, MAHENDRA PRASAD SINGH, ANJANI KUMAR SINGH, TEJ PRATAP SINGH | | |
| **Subject** | Property Tax Self-Assessment And Payment | | |
| **Narration** | Circle : Purnea , Ward : 45, Property No. . Revenue Circle:Purnea, New Holding: , Old Holding: | | |
| **Owner** | RAKESH KUMAR SINGH, MAHENDRA PRASAD SINGH, ANJANI KUMAR SINGH, TEJ PRATAP SINGH | | |
| **Guardian Name** | DHARM DEO SINGH, DHARM DEO SINGH, SHALIGRAM SINGH, SHALIGRAM SINGH | | |
| **Mobile No.** | 7003827375 | | |
| **Address** | CHANDAN NAGAR GULABBAGH PURNEA | | |

* QR Code

| Payment Mode | Amount(Rs.) | Cheque/DD No. | Cheque/DD Date | Bank Name |
|---|---|---|---|---|
| CHEQUE | 284,197.00 | 163230 | 10-06-2026 | canera bank |

| Bill No. | Bill Date | Details | Payable Amount(Rs.) | | Received Amount(Rs.) | |
|---|---|---|---|---|---|---|
| | | | Arrears | Current | Arrears | Current |
| 111612 | 10-06-2026 | Holding Tax | 229,831.00 | 229,831.00 | 229,831.00 | 18,338.81 |
| 111611 | 10-06-2026 | Interest on Arrears Bill | 31,027.19 | 5,000.00 | 31,027.19 | 5,000.00 |
| 111610 | 10-06-2026 | | | | | |
| 111609 | 10-06-2026 | | | | | |
| 111608 | 10-06-2026 | | | | | |
| | | **Total Amount** | **260,858.19** | **234,831.00** | **260,858.19** | **23,338.81** |

Payable Amt.: Rs. **495,689.00** Rebate Amt. : Rs. **0.00** Rain Water Harvesting Rebate. : Rs. **0.00**

One Time Water Charge. : Rs. **0.00**

Adjusted Advance : Rs. **0.00** Adjusted Arrear : Rs. **0.00**

Solid Waste User Charge : Rs. **0.00**

Actual Payable Amt. : Rs. **495,689.00**

Total Received Amt. Rs.: **284,197.00** Outstanding Amt.( 2026-2027 ): Rs. **211,492.00**

| Amount In Words | Two Lakh Eighty Four Thousand One Hundred Ninety Seven Rupees | | |
|---|---|---|---|
| **Received By** | AMIT KUMAR | **Dated** | 10-06-2026 16:16:27 |

**Note :**

1. For any query dial Toll Free Number : **1800-121-8545**.
2. Cheque/Draft/ Bankers Cheque are Subject to realisation.
3. कर का भुगतान इमारत / ढांचों को कोई कानूनी हैसियत प्रदान नहीं करेगा और / या न ही भुगतान कर्ता को कोई कानूनी अधिकार प्रदान करेगा ।
4. दस्तावेजों की जांच के उपरान्त PID संख्या एक सप्ताह के अंदर दिया जाएगा ।

* You may validate receipt by scaning QR Code.

Sparrow Softech Pvt. Ltd. Purnea

For Details Please Visit : https://purneanagarnigam.net
OR Call us at 1800 121 8545
Phone No. : 0

अपीलः- शहर को स्वच्छ एवं सुंदर बनाने में आपका सहयोग अपेक्षित है।

PURNEA MUNICIPAL CORPORATION
In Collaboration with
Sparrow Softech Pvt. Ltd.

Tear this slip off as Acknowledgment

Received the Receipt No. **CNT0170319** at 10-06-2026 16:16:27 of Rs. **284,197.00** against Payment of Property Tax of **SAS No. PMC/45/0187666**.

Issued By Sparrow Softech Pvt. Ltd.
For Purnea Municipal Corporation

Sparrow Softech Pvt. Ltd. Purnea

Signature of Recipient

**बिहार सरकार**
**राजस्व एवं भूमि सुधार विभाग**
Purnia East,Purnea
**दाखिल-ख़ारिज शुद्धि-पत्र**

**न्यायालय अंचल अधिकारी-** Deepak Kumar , **अंचल-** Purnia East , **जिला-** Purnea , **हलका-** नगर निगम , **राजस्व ग्राम-** अब्दुल्लानगर , **राजस्व थाना संख्या-** 100/1 , **दाखिल -खारिज वाद संख्या एवं वर्ष-** 878/2019 - 2020 **में अंचलाधिकारी के आदेश के उपरान्त निम्नलिखित भूमि खारिज की जानी है:**

**वाद के निष्पादन के उपरांत खारिज की जाने वाली भूमि का विवरण**

जमाबंदी रैयत के भूमि का विवरण

| जमाबंदी रैयत का विवरण | वर्तमान भाग संख्या | पेज संख्या | खाता संख्या | खेसरा संख्या | रकबा |
|---|---|---|---|---|---|
| 1)शालीग्राम सिंह,पिता/बाप/अबू -बद्रीसरन सिंह, जाति-N/A, पत्ता-A nagar , \| | 4A | 948 | 454 | 577 | 26.628 डिसमील |
| 2)शालीग्राम सिंह,पिता/बाप/अबू -बद्रीसरन सिंह, जाति-N/A, पत्ता-A nagar , \| | 4A | 948 | 454 | 576 | 4 डिसमील |
| 3)शालीग्राम सिंह,पिता/बाप/अबू -बद्रीसरन सिंह, जाति-N/A, पत्ता-A nagar , \| | 4A | 948 | 454 | 578 | 86 डिसमील |
| 4)शालीग्राम सिंह,पिता/बाप/अबू -बद्रीसरन सिंह, जाति-N/A, पत्ता-A nagar , \| | 4A | 948 | 454 | 581 | 55 डिसमील |
| 5)शालीग्राम सिंह,पिता/बाप/अबू -बद्रीसरन सिंह, जाति-N/A, पत्ता-A nagar , \| | 4A | 948 | 454 | 516 | 13 डिसमील |
| 6)शालीग्राम सिंह,पिता/बाप/अबू -बद्रीसरन सिंह, जाति-N/A, पत्ता-A nagar , \| | 4A | 948 | 454 | 517 | 1 एकड़ 94 डिसमील |

| वाद के निष्पादन के उपरांत खारिज की जाने वाली भूमि का विवरण | | | | | |
|---|---|---|---|---|---|
| 9)AMARDAV SINGH,DHARAMDEV SINGH,पिता/बाप/अबू -BADRISARAN SINGH, जाति-N/A, पत्ता- \|7)सालीग्राम सिंह,पिता/बाप/अबू -बदरीसरन सिंह, जाति-N/A, पत्ता-CHANDAN NAGAR , \|8)AMARDAV SINGH,पिता/बाप/अबू -BADRISARAN SINGH, जाति-N/A, पत्ता- \| | 1 | 87 | 435 | 579 | 6 डिसमील |
| 10)सालीग्राम सिंह,पिता/बाप/अबू -बदरीसरन सिंह, जाति-N/A, पत्ता-CHANDAN NAGAR , \|11)AMARDAV SINGH,पिता/बाप/अबू -BADRISARAN SINGH, जाति-N/A, पत्ता- \|12)AMARDAV SINGH,DHARAMDEV SINGH,पिता/ बाप/अबू -BADRISARAN SINGH, जाति-N/A, पत्ता- \| | 1 | 87 | 435 | 580 | 89 डिसमील |
| 13)सालीग्राम सिंह,पिता/बाप/अबू -बदरीसरन सिंह, जाति-N/A, पत्ता-CHANDAN NAGAR , \|14)AMARDAV SINGH,पिता/बाप/अबू -BADRISARAN SINGH, जाति-N/A, पत्ता- \|15)AMARDAV SINGH,DHARAMDEV SINGH,पिता/ बाप/अबू -BADRISARAN SINGH, जाति-N/A, पत्ता- \| | 1 | 87 | 68 | 574 | 1 एकड़ 44.9 डिसमील |
| 16)सालीग्राम सिंह,पिता/बाप/अबू -बदरीसरन सिंह, जाति-N/A, पत्ता-CHANDAN NAGAR , \|17)AMARDAV SINGH,पिता/बाप/अबू -BADRISARAN SINGH, जाति-N/A, पत्ता- \|18)AMARDAV SINGH,DHARAMDEV SINGH,पिता/ बाप/अबू -BADRISARAN SINGH, जाति-N/A, पत्ता- \| | 1 | 87 | 479 | 518 | 70 डिसमील |

| वाद के निष्पादन के उपरांत खारिज की जाने वाली भूमि का विवरण | | | | | |
|---|---|---|---|---|---|
| 19)सर्तेंद्र बहादुर सिंह,पिता/बाप/अबू -बलखंडी नाथ सिंह, जाति-N/A, पत्ता-BASANT PUR , \|20)SAKUNTAL DEVI,सौहर / पति-DHARAMDEV SINGH, जाति-N/A, पत्ता- \|21)SANTI DEVI,सौहर / पति-roopdev singh, जाति-N/A, पत्ता- \| | 5 | 1433 | 456 | 2333 | 18.17 डिसमील |
| 22)बद्री सरन सिंह,पिता/बाप/अबू -छकोरी नारायण सिंह, जाति-N/A, पत्ता-CHANDAN NAGAR , \| | 1 | 313 | 219 | 2361 | 1 डिसमील |

**अंचलाधिकारी के आदेश के उपरान्तखारिज की गयी भूमि नया जमाबंदी भाग संख्या- 22 , एवं पृष्ट संख्या- 47 पर संधारित की गयी है\| नयी जमाबंदी के रैयत तथा भूमि का विवरण निम्नलिखित है:**

| वाद के निष्पादन के उपरांत दाखिल की जाने वाली भूमि का विवरण | | | | | |
|---|---|---|---|---|---|
| नए जमाबंदी रैयत का विवरण | नया जमाबंदी के भूमि का विवरण | | | | भू-लगान |
| | खाता संख्या | खेसरा संख्या | रकबा | चौहद्दी | |
| (TEJ PRATAP SINGHपिता/बाप/अबू -LATE. SHALIGRAM SINGH, जाति-राजपुत, पता-CHANDAN NAGAR GULABBAGH, P.S- SADAR, DISTT-PURNIA) एवं (ANJANI KUMAR SINGHपिता/बाप/अबू -LATE. SHALIGRAM SINGH, जाति-राजपुत, पता-CHANDAN NAGAR GULABBAGH, P.S-SADAR, DISTT-PURNIA) | 454 | 577 | 26.628 डिसमील | पूरब -NIL<br>पश्चिम -NIL<br>उत्तर -NIL<br>दक्षिण -NIL | 710 |
| | 454 | 576 | 4 डिसमील | पूरब -NIL<br>पश्चिम -NIL<br>उत्तर -NIL<br>दक्षिण -NIL | |
| | 454 | 578 | 86 डिसमील | पूरब -NIL<br>पश्चिम -NIL<br>उत्तर -NIL<br>दक्षिण -NIL | |
| | 454 | 581 | 55 डिसमील | पूरब -NIL<br>पश्चिम -NIL<br>उत्तर -NIL<br>दक्षिण -NIL | |

| वाद के निष्पादन के उपरांत दाखिल की जाने वाली भूमि का विवरण | | | | |
|---|---|---|---|---|
| | 454 | 516 | 13 डिसमील | पूरब -NIL<br>पश्चिम -NIL<br>उत्तर -NIL<br>दक्षिण -NIL |
| | 454 | 517 | 1 एकड़ 94 डिसमील | पूरब -NIL<br>पश्चिम -NIL<br>उत्तर -NIL<br>दक्षिण -NIL |
| | 435 | 579 | 6 डिसमील | पूरब -NIL<br>पश्चिम -NIL<br>उत्तर -NIL<br>दक्षिण -NIL |
| | 435 | 580 | 89 डिसमील | पूरब -NIL<br>पश्चिम -NIL<br>उत्तर -NIL<br>दक्षिण -NIL |
| | 68 | 574 | 1 एकड़ 44.9 डिसमील | पूरब -NIL<br>पश्चिम -NIL<br>उत्तर -NIL<br>दक्षिण -NIL |
| | 479 | 518 | 70 डिसमील | पूरब -NIL<br>पश्चिम -NIL<br>उत्तर -NIL<br>दक्षिण -NIL |
| | 456 | 2333 | 18.17 डिसमील | पूरब -NIL<br>पश्चिम -NIL<br>उत्तर -NIL<br>दक्षिण -NIL |
| | 219 | 2361 | 1 डिसमील | पूरब -NIL<br>पश्चिम -NIL<br>उत्तर -NIL<br>दक्षिण -NIL |

Approved By : Deepak Kumar
अंचल अधिकारी
Purnia East



**बिहार सरकार**
**राजस्व एवं भूमि सुधार विभाग**
Purnia East,Purnea
**दाखिल-ख़ारिज शुद्धि-पत्र**

**न्यायालय अंचल अधिकारी-** Deepak Kumar , **अंचल-** Purnia East , **जिला-** Purnea , **हलका-** नगर निगम , **राजस्व ग्राम-** अब्दुल्लानगर , **राजस्व थाना संख्या-** 100/1 , **दाखिल -खारिज वाद संख्या एवं वर्ष-** 431/2019 - 2020 **में अंचलाधिकारी के आदेश के उपरान्त निम्नलिखित भूमि खारिज की जानी है:**

**वाद के निष्पादन के उपरांत खारिज की जाने वाली भूमि का विवरण**

जमाबंदी रैयत के भूमि का विवरण

| जमाबंदी रैयत का विवरण | वर्तमान भाग संख्या | पेज संख्या | खाता संख्या | खेसरा संख्या | रकबा |
|---|---|---|---|---|---|
| 1)धरम देव सिंह,पिता/बाप/अबू -बदरीसरन सिंह, जाति-N/A, पत्ता-A. Nagar , \| | 4B | 1126 | 457 | 2370 | 10 डिसमील |
| 2)बलखंडी नाथ सिंह,पिता/बाप/अबू -चकोरी नारायण सिंह, जाति-N/A, पत्ता-CHANDAN NAGAR , \| | 4A | 926 | 467 | 2371 | 33.767 डिसमील |
| 5)AMARDAV SINGH,DHARAMDEV SINGH,पिता/बाप/अबू -BADRISARAN SINGH, जाति-N/A, पत्ता- \|3)सालीग्राम सिंह,पिता/बाप/अबू -बदरीसरन सिंह, जाति-N/A, पत्ता-CHANDAN NAGAR , \|4)AMARDAV SINGH,पिता/बाप/अबू -BADRISARAN SINGH, जाति-N/A, पत्ता- \| | 1 | 87 | 68 | 574 | 3 एकड़ 40 डिसमील |

| वाद के निष्पादन के उपरांत खारिज की जाने वाली भूमि का विवरण | | | | | |
|---|---|---|---|---|---|
| 8)AMARDAV SINGH,DHARAMDEV SINGH,पिता/बाप/अबू -BADRISARAN SINGH, जाति-N/A, पत्ता- \|6)सालीग्राम सिंह,पिता/बाप/अबू -बदरीसरन सिंह, जाति-N/A, पत्ता-CHANDAN NAGAR , \|7)AMARDAV SINGH,पिता/बाप/अबू -BADRISARAN SINGH, जाति-N/A, पत्ता- \| | 1 | 87 | 68 | 575 | 15 डिसमील |
| 9)सालीग्राम सिंह,पिता/बाप/अबू -बदरीसरन सिंह, जाति-N/A, पत्ता-CHANDAN NAGAR , \|10)AMARDAV SINGH,पिता/बाप/अबू -BADRISARAN SINGH, जाति-N/A, पत्ता- \|11)AMARDAV SINGH,DHARAMDEV SINGH,पिता/ बाप/अबू -BADRISARAN SINGH, जाति-N/A, पत्ता- \| | 1 | 87 | 68 | 489 | 14 डिसमील |
| 12)सालीग्राम सिंह,पिता/बाप/अबू -बदरीसरन सिंह, जाति-N/A, पत्ता-CHANDAN NAGAR , \|13)AMARDAV SINGH,पिता/बाप/अबू -BADRISARAN SINGH, जाति-N/A, पत्ता- \|14)AMARDAV SINGH,DHARAMDEV SINGH,पिता/ बाप/अबू -BADRISARAN SINGH, जाति-N/A, पत्ता- \| | 1 | 87 | 68 | 490 | 1 एकड़ 34 डिसमील |
| 15)सालीग्राम सिंह,पिता/बाप/अबू -बदरीसरन सिंह, जाति-N/A, पत्ता-CHANDAN NAGAR , \|16)AMARDAV SINGH,पिता/बाप/अबू -BADRISARAN SINGH, जाति-N/A, पत्ता- \|17)AMARDAV SINGH,DHARAMDEV SINGH,पिता/ बाप/अबू -BADRISARAN SINGH, जाति-N/A, पत्ता- \| | 1 | 87 | 68 | 492 | 46 डिसमील |

| वाद के निष्पादन के उपरांत खारिज की जाने वाली भूमि का विवरण | | | | | |
|---|---|---|---|---|---|
| 18)सालीग्राम सिंह,पिता/बाप/अबू -बदरीसरन सिंह, जाति-N/A, पत्ता-CHANDAN NAGAR , \|19)AMARDAV SINGH,पिता/बाप/अबू -BADRISARAN SINGH, जाति-N/A, पत्ता- \|20)AMARDAV SINGH,DHARAMDEV SINGH,पिता/ बाप/अबू -BADRISARAN SINGH, जाति-N/A, पत्ता- \| | 1 | 87 | 68 | 493 | 66 डिसमील |
| 21)सालीग्राम सिंह,पिता/बाप/अबू -बदरीसरन सिंह, जाति-N/A, पत्ता-CHANDAN NAGAR , \|22)AMARDAV SINGH,पिता/बाप/अबू -BADRISARAN SINGH, जाति-N/A, पत्ता- \|23)AMARDAV SINGH,DHARAMDEV SINGH,पिता/ बाप/अबू -BADRISARAN SINGH, जाति-N/A, पत्ता- \| | 1 | 87 | 68 | 487 | 33 डिसमील |
| 24)सालीग्राम सिंह,पिता/बाप/अबू -बदरीसरन सिंह, जाति-N/A, पत्ता-CHANDAN NAGAR , \|25)AMARDAV SINGH,पिता/बाप/अबू -BADRISARAN SINGH, जाति-N/A, पत्ता- \|26)AMARDAV SINGH,DHARAMDEV SINGH,पिता/ बाप/अबू -BADRISARAN SINGH, जाति-N/A, पत्ता- \| | 1 | 87 | 478 | 591 | 1 एकड़ 54 डिसमील |
| 27)शालीग्राम सिंह,पिता/बाप/अबू -बद्रीसरन सिंह, जाति-N/A, पत्ता-A nagar , \| | 4A | 948 | 454 | 576 | 79 डिसमील |
| 28)शालीग्राम सिंह,पिता/बाप/अबू -बद्रीसरन सिंह, जाति-N/A, पत्ता-A nagar , \| | 4A | 948 | 454 | 577 | 43.372 डिसमील |
| 29)सत्येंद्र बहादुर सिंह,पिता/बाप/अबू -बलखंडी नाथ सिंह, जाति-N/A, पत्ता-CHANDAN NAGAR , \| | 4B | 1012 | 148 | 395 | 15.328 डिसमील |
| 30)रामसोमारी देवी,सौहर / पति-बदरीशरण सिंह, जाति-N/A, पत्ता-CHANDAN NAGAR , \| | 4A | 936 | 148 | 418 | 93 डिसमील |

| वाद के निष्पादन के उपरांत खारिज की जाने वाली भूमि का विवरण | | | | | |
|---|---|---|---|---|---|
| 31)बद्री सरन सिंह,पिता/बाप/अबू -छकौरी नारायण सिंह, जाति-N/A, पत्ता-CHANDAN NAGAR , \| | 1 | 313 | 219 | 2361 | 55.193 डिसमील |
| 32)धर्म देव सिंह,पिता/बाप/अबू -बदरी शरण सिंह, जाति-N/A, पत्ता-A. Nagar , \| | 4B | 1116 | 457 | 2379 | 29 डिसमील |
| 33)रामसोमारी देवी,सोहर / पति-बदरीशरण सिंह, जाति-N/A, पत्ता-CHANDAN NAGAR , \| | 4A | 936 | 148 | 395 | 55 डिसमील |

**अंचलाधिकारी के आदेश के उपरान्तखारिज की गयी भूमि नया जमाबंदी भाग संख्या- 22 , एवं पृष्ट संख्या- 46 पर संधारित की गयी है\| नयी जमाबंदी के रैयत तथा भूमि का विवरण निम्नलिखित है:**

| वाद के निष्पादन के उपरांत दाखिल की जाने वाली भूमि का विवरण | | | | | |
|---|---|---|---|---|---|
| नए जमाबंदी रैयत का विवरण | नया जमाबंदी के भूमि का विवरण | | | | भू-लगान |
| | खाता संख्या | खेसरा संख्या | रकबा | चौहद्दी | |
| (RAKESH KUMAR SINGHपिता/बाप/अबू - DHARMDEV SINGH, जाति- राजपुत, पता-CHANDAN NAGAR GULABBAGH, P.S- SADAR, DISTT-PURNIA) एवं (MAHENDRA PRATAP SINGHपिता/बाप/अबू - DHARMDEV SINGH, जाति- राजपुत, पता-CHANDAN NAGAR GULABBAGH, P.S- SADAR, DISTT-PURNIA) | 457 | 2370 | 10 डिसमील | पूरब -NIL<br>पश्चिम -NIL<br>उत्तर -NIL<br>दक्षिण -NIL | 1220 |
| | 467 | 2371 | 33.767 डिसमील | पूरब -NIL<br>पश्चिम -NIL<br>उत्तर -NIL<br>दक्षिण -NIL | |
| | 68 | 574 | 3 एकड़ 40 डिसमील | पूरब -NIL<br>पश्चिम -NIL<br>उत्तर -NIL<br>दक्षिण -NIL | |
| | 68 | 575 | 15 डिसमील | पूरब -NIL<br>पश्चिम -NIL<br>उत्तर -NIL<br>दक्षिण -NIL | |

| वाद के निष्पादन के उपरांत दाखिल की जाने वाली भूमि का विवरण | | | | |
|---|---|---|---|---|
| | 68 | 489 | 14 डिसमील | पूरब -NIL<br>पश्चिम -NIL<br>उत्तर -NIL<br>दक्षिण -NIL |
| | 68 | 490 | 1 एकड़ 34 डिसमील | पूरब -NIL<br>पश्चिम -NIL<br>उत्तर -NIL<br>दक्षिण -NIL |
| | 68 | 492 | 46 डिसमील | पूरब -NIL<br>पश्चिम -NIL<br>उत्तर -NIL<br>दक्षिण -NIL |
| | 68 | 493 | 66 डिसमील | पूरब -NIL<br>पश्चिम -NIL<br>उत्तर -NIL<br>दक्षिण -NIL |
| | 68 | 487 | 33 डिसमील | पूरब -NIL<br>पश्चिम -NIL<br>उत्तर -NIL<br>दक्षिण -NIL |
| | 478 | 591 | 1 एकड़ 54 डिसमील | पूरब -NIL<br>पश्चिम -NIL<br>उत्तर -NIL<br>दक्षिण -NIL |
| | 454 | 576 | 79 डिसमील | पूरब -NIL<br>पश्चिम -NIL<br>उत्तर -NIL<br>दक्षिण -NIL |
| | 454 | 577 | 43.372 डिसमील | पूरब -NIL<br>पश्चिम -NIL<br>उत्तर -NIL<br>दक्षिण -NIL |

वाद के निष्पादन के उपरांत दाखिल की जाने वाली भूमि का विवरण

| | | | | |
|---|---|---|---|---|
| | 148 | 395 | 15.328 डिसमील | पूरब -NIL<br>पश्चिम -NIL<br>उत्तर -NIL<br>दक्षिण -NIL |
| | 148 | 418 | 93 डिसमील | पूरब -NIL<br>पश्चिम -NIL<br>उत्तर -NIL<br>दक्षिण -NIL |
| | 219 | 2361 | 55.193 डिसमील | पूरब -NIL<br>पश्चिम -NIL<br>उत्तर -NIL<br>दक्षिण -NIL |
| | 457 | 2379 | 29 डिसमील | पूरब -NIL<br>पश्चिम -NIL<br>उत्तर -NIL<br>दक्षिण -NIL |
| | 148 | 395 | 55 डिसमील | पूरब -NIL<br>पश्चिम -NIL<br>उत्तर -NIL<br>दक्षिण -NIL |

Approved By : Deepak Kumar
अंचल अधिकारी
Purnia East

# SIMANCHAL INFRATECH PVT.LTD.

Corporate Office : 3rd Floor, Zila School Road, Bhatta Bazar
Purnea (Bihar) 854 301


Ref.No.:

Date.....

## To Whom It May Concern

It is declare that all Directors of Company are not engaged in any other project not in Individual capacity neither in other capacity during last 5 Years. They are only taken up projects of Simanchal Infratech Pvt. Ltd. in capacity of Directors.

Regards.

Director

PANORAMA GROUP

# SIMANCHAL INFRATECH PVT.LTD.

Corporate Office : 3rd Floor, Zila School Road, Bhatta Bazar
Purnea (Bihar) 854 301

Ref.No.:

Date.....

## To Whom It May Concern

It is certify that our Company Simanchal Infratech Private Limited has not obtained Project Finance from any Banks/NBFCs and other Financial Institutions for construction of New Project **Ozone** ,Address : Mohalla : Chandan Nagar, Mauza : Abdullanagar, Ward No.45, Purnia, Purnia ,Bihar-854326.

Sd/-

# SIMANCHAL INFRATECH PVT.LTD.

(PANORAMA GROUP)
Corporate Office : 3rd Floor, Zila School Road, Bhatta Bazar
Purnea (Bihar) 854 301


Ref.No.:

Date.....

## To Whom It May Concern

It is certify that our Company Simanchal Infratech Private Limited has not obtained Project Finance from any Banks/NBFCs and other Financial Institutions for construction of New Project **Ozone** ,Address : Mohalla : Chandan Nagar, Mauza : Abdullanagar, Ward No.45, Purnia, Purnia ,Bihar-854326.

Director

# SAURABH KUMAR MISHRA

Architect & Urban Planner

Reg. Architect : CoA, New Delhi, UDHD- Govt. of Bihar

Add: Shubhash Nagar, Purnia,Bihar-854301.

Mail Id:saurabhmishra945@gmail.com, Mob No. 8340169835.


# To Whom so ever it may concern

It is certify that I, Saurabh Kumar Mishra (Registration No. **CA/2019/114348**) Address :Subhash Nagar , Purnia, Bihar-854301 have undertaken assignment as Architect and Technical expert for the Project : **OZONE** Add : Chandan Nagar, Mauza: Abdullanagar, Purnia, Bihar-854326 of developer Simanchal Infratech Private Limited.

Signature

Name : Saurabh Kumar Mishra

Lic. No. :

Place : Purnia

Date :

Saurabh Kumar Mishra
SAURABH KUMAR MISHRA
Registered Architect
UDHD Govt of Bihar
CoA Reg No CA/2019/114348

# SAURABH KUMAR MISHRA

Architect & Urban Planner

Reg. Architect : CoA, New Delhi, UDHD- Govt. of Bihar

Add: Shubhash Nagar, Purnia,Bihar-854301.

Mail Id:saurabhmishra945@gmail.com, Mob No. 8340169835.


# To Whom so ever it may concern

This is to state that **Ozone** is group of Individual houses of G+1 , G+2 ,G+4 and height of building is less than 15 mtr. , ***As per Bihar Building bye laws 2014 & Bihar Building (Amendments) bye laws 2022; clause 6(v)*** does not required fire certificatification.

Saurabh Kumar Mishra

SAURABH KUMAR MISHRA
Registered Architect
UDHD Govt of Bihar
CoA Reg No CA/2019/114348

# SAURABH KUMAR MISHRA

Architect & Urban Planner

Reg. Architect : CoA, New Delhi, UDHD- Govt. of Bihar

Add: Shubhash Nagar, Purnia,Bihar-854301.

Mail Id:saurabhmishra945@gmail.com, Mob No. 8340169835.


# To Whom so ever it may concern

This is to state that **Ozone** is group of Individual houses of G+1 , G+2 ,G+4 and height of building is less than 15 mtr. , ***As per Bihar Building bye laws 2014 & Bihar Building (Amendments) bye laws 2022; clause 6(v)*** does not required fire certification and NOC from AAI.

It is also to state that Total Buildup Area is less than 20000 sq. mtr. Hence environment clearance does not require in this Project.

Regards.

Saurabh Kumar Mishra

Saurabh Kumar Mishra

**SAURABH KUMAR MISHRA**
Registered Architect
UDHD Govt of Bihar
CoA Reg No CA/2019/114348