

बिहार सरकार
नगर विकास एवं आवास विभाग

अधिसूचना

संख्या-08न०वि०मा०प्ला० (बैठक)-06/2021 585 न०वि०आ०वि०, पटना, दिनांक-05/11/21


बिहार शहरी आयोजना तथा विकास अधिनियम, 2012 की धारा-9 एवं बिहार शहरी आयोजना तथा विकास नियमावली, 2014 के नियम-9 के द्वारा प्रदत्त शक्तियों का प्रयोग करते हुए बिहार सरकार, फारबिसगंज नगर परिषद् एवं इसके आस-पास स्थित महत्वपूर्ण क्षेत्रों एवं शहरी क्षमता वाले ग्रामीण क्षेत्रों के समेकित एवं सुव्यवस्थित विकास के उद्देश्य से अगले बीस वर्षों अथवा इससे विस्तारित अवधि के लिए महायोजना तैयार करने हेतु निम्नलिखित आयोजना क्षेत्र घोषित करती है, जिसे "फारबिसगंज आयोजना क्षेत्र" कहा जाएगा। इसकी स्थानीय सीमाएँ निम्नवत हैं :-

- उत्तर- पश्चिमी भाग में फारबिसगंज सी०डी० ब्लॉक के भदेसर, मटियारी, भंटाबाड़ी, धनपुरा, भगचौरा राजस्व ग्राम तक।
- दक्षिण- पूर्वी भाग में फारबिसगंज सी०डी० ब्लॉक के ढोलबाजा, हरिपुर राजस्व ग्राम तक।
- पूरब - उत्तरी भाग में फारबिसगंज सी०डी० ब्लॉक के परवाहा, मझुवा, किरकिचिया राजस्व ग्राम तक।
- पश्चिम- दक्षिणी भाग में फारबिसगंज सी०डी० ब्लॉक के रामपुर राजस्व ग्राम से होते हुए नरपतगंज सी०डी० ब्लॉक के परासी राजस्व ग्राम तक।

इस आयोजना क्षेत्र का क्षेत्रफल 75.77 वर्ग कि०मी० है, जिसमें शहरी क्षेत्र का क्षेत्रफल 7.49 वर्ग कि०मी० एवं शेष ग्रामीण क्षेत्र का क्षेत्रफल 68.28 वर्ग कि०मी० है। इस आयोजना क्षेत्र के अन्तर्गत एक शहरी प्रशासनिक इकाई (फारबिसगंज नगर परिषद्) तथा 16 राजस्व ग्राम, जिसमें फारबिसगंज सी०डी० ब्लॉक के 15 राजस्व ग्राम, नरपतगंज सी०डी० ब्लॉक के 01 राजस्व ग्राम शामिल हैं।

इस आयोजना क्षेत्र का नक्शा यथा अनुसूची-I, इस आयोजना क्षेत्र के अधीन पड़ने वाली शहरी प्रशासनिक इकाई एवं राजस्व ग्रामों की सूची यथा अनुसूची-II एवं आयोजना क्षेत्र के अधीन शहरी प्रशासनिक इकाई तथा राजस्व ग्रामों के नाम एवं आबादी की विवरणी यथा अनुसूची-III के रूप में इस अधिसूचना के साथ संलग्न है।

बिहार राज्यपाल के आदेश से


(सतीश कुमार सिंह)
विशेष सचिव

नगर विकास एवं आवास विभाग,
बिहार, पटना।

ज्ञापांक-08न०वि०मा०प्ला० (बैठक)-06/2021 585 न०वि०आ०वि०, पटना, दिनांक-05/11/21

प्रतिलिपि-अधीक्षक राजकीय मुद्रणालय, गुलजारबाग, पटना/ ई-गजट कोषांग, वित्त विभाग, बिहार, पटना को सी०डी० के साथ बिहार गजट के असाधारण अंक में प्रकाशनार्थ प्रेषित।

उनसे अनुरोध है कि वे कृपया मुद्रित गजट की 200 प्रतियाँ नगर विकास एवं आवास विभाग को उपलब्ध करायेंगे।


विशेष सचिव

ज्ञापांक-08न०वि०मा०प्ला० (बैठक)-06/2021 585 न०वि०आ०वि०, पटना, दिनांक-05/11/21

प्रतिलिपि-मुख्य सचिव, बिहार, पटना/विकास आयुक्त, बिहार, पटना/बिहार शहरी आयोजना तथा विकास बोर्ड के सभी सदस्य/प्रमण्डलीय आयुक्त, पूर्णियाँ प्रमण्डल, पूर्णियाँ/जिला पदाधिकारी, अररिया/नगर कार्यपालक पदाधिकारी, नगर परिषद्, फारबिसगंज/माननीय विभागीय मंत्री के आप्त सचिव, नगर विकास एवं आवास विभाग/सभी संबंधित अंचलाधिकारी को सूचनार्थ एवं आवश्यक कार्रवाई हेतु प्रेषित।

(m)
05/11/21
विशेष सचिव
मस 8/2

CONSTITUENTS OF FORBESGANJ PLANNING AREA

| SL. NO | C.D. BLOCK | NO OF REVENUE VILLAGES | RURAL AREA (in sq km) | NO OF CENSUS TOWN | CENSUS TOWN AREA (in sq km) | NO OF ADMINISTRATIVE UNITS | URBAN AREA (in sq km) | TOTAL AREA (in sq km) | TOTAL POPULATION (as per census 2011) |
|--------------|------------|------------------------|-----------------------|-------------------|-----------------------------|----------------------------|-----------------------|-----------------------|---------------------------------------|
| 1 | Forbesganj | 15 | 60.93 | 0 | 0.00 | 1 | 7.49 | 68.42 | 140801 |
| 2 | Narpatganj | 1 | 7.35 | 0 | 0.00 | 0 | 0.00 | 7.35 | 7995 |
| TOTAL | | 16 | 68.28 | 0 | 0 | 1 | 7.49 | 75.77 | 148796 |

Village/Town Under Forbesganj Planning Area

| SL NO. | VILLAGE NAME | BLOCK NAME | STATUS | POPULATION (CENSUS 2011) | AREA (IN SQ KM) |
|---|-----------------------------|------------|--------|-----------------------------|--------------------|
| 1 | Shahbazpur Jagir | Forbesganj | RURAL | 0 | 0.230031 |
| 2 | Forbesganj (Nagar Parishad) | Forbesganj | URBAN | 50475 | 7.49483 |
| 3 | Gopalpur | Forbesganj | RURAL | 1846 | 2.30976 |
| 4 | Bhagkohilia | Forbesganj | RURAL | 7068 | 1.61535 |
| 5 | Haripur | Forbesganj | RURAL | 9563 | 8.62789 |
| 6 | Parwaha | Forbesganj | RURAL | 7234 | 4.49462 |
| 7 | Bhadesar | Forbesganj | RURAL | 5677 | 4.1048 |
| 8 | Bishunpur | Forbesganj | RURAL | 1264 | 1.54022 |
| 9 | Bhagchaura | Forbesganj | RURAL | 52 | 1.43847 |
| 10 | Matiari | Forbesganj | RURAL | 7231 | 3.68844 |
| 11 | Bhantabari | Forbesganj | RURAL | 2142 | 1.58907 |
| 12 | Dholbaja | Forbesganj | RURAL | 9139 | 6.72752 |
| 13 | Kirkichia | Forbesganj | RURAL | 7541 | 2.86916 |
| 14 | Dhanpura | Forbesganj | RURAL | 375 | 0.463977 |
| 15 | Rampur | Forbesganj | RURAL | 25407 | 14.8323 |
| 16 | Majhua | Forbesganj | RURAL | 5787 | 6.39 |
| Area from Forbesganj C.D.Block (15 Villages & 1 Urban) | | | | 140801 | 68.42 |
| 17 | Parasi | Narpatganj | RURAL | 7995 | 7.35372 |
| Area from Narpatganj C.D.Block (1 Villages) | | | | 7995 | 7.35 |
| Total | | | | 148796 | 75.77 |

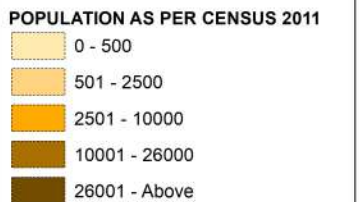
FORBESGANJ PLANNING AREA

Annexure-I

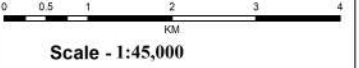


Legend

- FORBESGANJ PLANNING AREA
- ADMINISTRATIVE BOUNDARY**
 - FORBESGANJ NAGAR PARISHAD
 - BLOCK BOUNDARY
 - DISTRICT BOUNDARY
- REGIONAL CONNECTIVITY**
 - RAILWAY
 - NATIONAL HIGHWAY
 - STATE HIGHWAY
 - RIVER
 - CANAL



Brief Profile:
 Forbesganj Nagar Parishad Area: 7.49 Sq Km
 Forbesganj Planning Area: 75.77 Sq Km
 Total Population (as per Census 2011): 1,48,796
 No. of Urban Centers: 01
 No. of Revenue Villages: 16



Scale - 1:45,000
 Prepared By:
 Town and Country Planning Organization
 UD&HD, Bihar

