

बिहार सरकार  
नगर विकास एवं आवास विभाग

अधिसूचना

संख्या-08न०वि०मा०प्ला० (बैठक)-06/2021 ..... 578 न०वि०आ०वि०, पटना, दिनांक- 05/11/21


बिहार शहरी आयोजना तथा विकास अधिनियम, 2012 की धारा-9 एवं बिहार शहरी आयोजना तथा विकास नियमावली, 2014 के नियम-9 के द्वारा प्रदत्त शक्तियों का प्रयोग करते हुए बिहार सरकार, जमुई नगर परिषद् एवं इसके आस-पास स्थित महत्वपूर्ण क्षेत्रों एवं शहरी क्षमता वाले ग्रामीण क्षेत्रों के समेकित एवं सुव्यवस्थित विकास के उद्देश्य से अगले बीस वर्षों अथवा इससे विस्तारित अवधि के लिए महायोजना तैयार करने हेतु निम्नलिखित आयोजना क्षेत्र घोषित करती है, जिसे "जमुई आयोजना क्षेत्र" कहा जाएगा। इसकी स्थानीय सीमाएँ निम्नवत है :-

- उत्तर - पश्चिमी भाग में जमुई सी०डी० ब्लॉक के अमरठ, अम्मा सरारी, दौलतपुर राजस्व ग्राम से होते हुए बरहट सी०डी० ब्लॉक के पटौना राजस्व ग्राम तक।
- दक्षिण- पूर्वी भाग में खैरा सी०डी० ब्लॉक के डाबिल, दुर्गोडीह, चानचो, बल्लोपुर, नौडीहा, खैरा, नौनियातांड, डुमरकोला राजस्व ग्राम से होते हुए धरमपुर राजस्व ग्राम तक।
- पूरब - उत्तरी भाग में बरहट सी०डी० ब्लॉक के कटौना से होते हुए जमुई सी०डी० ब्लॉक के लथाने, सोनपई, गड़संडा राजस्व ग्राम तक।
- पश्चिम - दक्षिणी भाग में जमुई सी०डी० ब्लॉक के अगबारा बरवाता, लोहरा से होते हुए सुलतानपुर राजस्व ग्राम तक।

इस आयोजना क्षेत्र का क्षेत्रफल 117.71 वर्ग कि०मी० है, जिसमें शहरी क्षेत्र का क्षेत्रफल 25.88 वर्ग कि०मी० एवं शेष ग्रामीण क्षेत्र का क्षेत्रफल 91.83 वर्ग कि०मी० है। इस आयोजना क्षेत्र के अन्तर्गत एक शहरी प्रशासनिक इकाई (जमुई नगर परिषद्) तथा 50 राजस्व ग्राम, जिसमें बरहट सी०डी० ब्लॉक के 02 राजस्व ग्राम, जमुई सी०डी० ब्लॉक के 34 राजस्व ग्राम तथा खैरा सी०डी० ब्लॉक के 14 राजस्व ग्राम शामिल है।

इस आयोजना क्षेत्र का नक्शा यथा अनुसूची-I, इस आयोजना क्षेत्र के अधीन पड़ने वाली शहरी प्रशासनिक इकाई एवं राजस्व ग्रामों की सूची यथा अनुसूची-II एवं आयोजना क्षेत्र के अधीन शहरी प्रशासनिक इकाई तथा राजस्व ग्रामों के नाम एवं आबादी की विवरणी यथा अनुसूची-III के रूप में इस अधिसूचना के साथ संलग्न है।

बिहार राज्यपाल के आदेश से


  
( सतीश कुमार सिंह )  
विशेष सचिव

नगर विकास एवं आवास विभाग,  
बिहार, पटना।

ज्ञापांक-08न०वि०मा०प्ला० (बैठक)-06/2021 ..... 578 न०वि०आ०वि०, पटना, दिनांक- 05/11/21


प्रतिलिपि-अधीक्षक राजकीय मुद्रणालय, गुलजारबाग, पटना/ ई-गजट कोषांग, वित्त विभाग, बिहार, पटना को सी०डी० के साथ बिहार गजट के असाधारण अंक में प्रकाशनार्थ प्रेषित।

उनसे अनुरोध है कि वे कृपया मुद्रित गजट की 200 प्रतियाँ नगर विकास एवं आवास विभाग को उपलब्ध करायेंगे।

  
विशेष सचिव

ज्ञापांक-08न०वि०मा०प्ला० (बैठक)-06/2021 ..... 578 न०वि०आ०वि०, पटना, दिनांक-05/11/21

प्रतिलिपि-मुख्य सचिव, बिहार, पटना/विकास आयुक्त, बिहार, पटना/बिहार शहरी आयोजना तथा विकास बोर्ड के सभी सदस्य/प्रमण्डलीय आयुक्त, मुंगेर प्रमण्डल, मुंगेर/जिला पदाधिकारी, जमुई/नगर कार्यपालक पदाधिकारी, नगर परिषद्, जमुई/माननीय विभागीय मंत्री के आप्त सचिव, नगर विकास एवं आवास विभाग/सभी संबंधित अंचलाधिकारी को सूचनार्थ एवं आवश्यक कार्रवाई हेतु प्रेषित।

  
विशेष सचिव  
अपत

## CONSTITUENTS OF JAMUI PLANNING AREA

SL NO	C.D. BLOCK	NO OF REVENUE VILLAGES	RURAL AREA (in sq km)	NO OF CENSUS TOWN	CENSUS TOWN AREA (in sq km)	NO OF ADMINISTRATIVE UNITS	URBAN AREA (in sq km)	TOTAL AREA (in sq km)	TOTAL POPULATION (as per census 2011)
1	Barhat	2	14.50	0	0.00	0	0.00	14.50	10649
2	Jamui	34	52.72	0	0.00	1	25.88	78.60	145095
3	Khaira	14	24.61	0	0.00	0	0.00	24.61	32555
<b>TOTAL</b>		<b>50</b>	<b>91.83</b>	<b>0</b>	<b>0</b>	<b>1</b>	<b>25.88</b>	<b>117.71</b>	<b>188299</b>

## Village/Town Under Jamui Planning Area

SL NO.	VILLAGE NAME	BLOCK NAME	VILLAGE CENSUS CODE AS ON 2011	STATUS	POPULATION (CENSUS 2011)	AREA (IN SQ KM)
1	Katauna	Barhat	258771	RURAL	8358	12.27
2	Patauna	Barhat	258766	RURAL	2291	2.23
<b>Area from Barhat C.D.Block (2 Villages)</b>					<b>10649</b>	<b>14.50</b>
3	Jamui (Nagar Parishad)	Jamui	801411	URBAN	87357	25.88
4	Neuri	Jamui	258708	RURAL	0	0.32
5	Udaipur	Jamui	258710	RURAL	0	0.33
6	Sitla Chak	Jamui	258674	RURAL	0	0.10
7	Amrath	Jamui	258712	RURAL	7175	5.00
8	Amma Sarari	Jamui	258702	RURAL	3631	2.64
9	Dauiatpur	Jamui	258656	RURAL	4661	5.44
10	Puteria	Jamui	258671	RURAL	770	0.45
11	Damdama	Jamui	258706	RURAL	152	1.06
12	Rampur	Jamui	258667	RURAL	871	0.58
13	Barar	Jamui	258665	RURAL	755	1.63
14	Khairi	Jamui	258666	RURAL	143	0.45
15	Abhaipur	Jamui	258677	RURAL	1564	1.02
16	Markata	Jamui	258678	RURAL	596	0.28
17	Siho Chak	Jamui	258670	RURAL	446	0.26
18	Garsanda	Jamui	258664	RURAL	4467	3.48
19	Sonpai	Jamui	258663	RURAL	3442	4.60
20	Bhajour	Jamui	258658	RURAL	816	0.44
21	Nim Nawada	Jamui	258704	RURAL	1305	0.78
22	Manjura	Jamui	258679	RURAL	39	0.19
23	Piri	Jamui	258676	RURAL	289	0.58
24	Sahur	Jamui	258673	RURAL	280	0.54
25	Garo Nawada	Jamui	258659	RURAL	1553	3.19
26	Bhat Chak	Jamui	258705	RURAL	1459	0.98
27	Maniadda	Jamui	258657	RURAL	2402	1.71
28	Misir Manda	Jamui	258703	RURAL	757	0.70
29	Sultanpur	Jamui	258711	RURAL	304	0.79
30	Sira Nawada	Jamui	258707	RURAL	735	0.91
31	Lukhri	Jamui	258672	RURAL	924	0.30
32	Ugni Chak	Jamui	258669	RURAL	242	0.37
33	Indpe	Jamui	258680	RURAL	2962	2.18
34	Lathane	Jamui	258660	RURAL	1976	1.01
35	Agabara Barwata	Jamui	258675	RURAL	7063	6.23
36	Khargpur	Jamui	258668	RURAL	819	0.79
37	Lohra	Jamui	258709	RURAL	5140	3.37
<b>Area from Jamui C.D.Block (34 Villages &amp; 1 Urban )</b>					<b>145095</b>	<b>78.60</b>
38	Chandabank	Khaira	259079	RURAL	0	0.34
39	Durgodih	Khaira	259154	RURAL	0	0.52
40	Naudiha	Khaira	259082	RURAL	2281	1.65
41	Dabil	Khaira	259153	RURAL	5095	3.86
42	Khaira	Khaira	259094	RURAL	9581	4.28
43	Chancho	Khaira	259152	RURAL	781	1.27
44	Dumarkola	Khaira	259090	RURAL	3775	4.97
45	Ballopur	Khaira	259081	RURAL	1490	1.11
46	Dharampur	Khaira	259087	RURAL	1792	1.12
47	Khutauna	Khaira	259086	RURAL	1342	0.85
48	Nauniatanr	Khaira	259084	RURAL	376	0.56

49	Suraundha	Khaira	259083	RURAL	341	0.47
50	Singarpur	Khaira	259080	RURAL	2331	1.63
51	Amari	Khaira	259085	RURAL	3370	1.98
<b>Area from Khaira C.D.Block (14 Villages )</b>					<b>32555</b>	<b>24.61</b>
<b>Total</b>					<b>188299</b>	<b>117.71</b>

# JAMUI PLANNING AREA

Annexure-I



## Legend

- Jamui Planning Area
- Administrative Boundary**
  - District Boundary
  - Block Boundary
  - Jamui Nagar Parishad
  - Village Boundary
- Regional Connectivity**
  - National Highway
  - State Highway
  - Other Main Road
  - Railway
  - River

## Population as per Census 2011

- 0 - 1000
- 1001 - 3000
- 3001 - 5000
- 5001 - 10000
- 10001 - Above

## Brief Profile:

Jamui Nagar Parishad Area: 25.88 sq km  
 Jamui Planning Area: 117.71 sq km  
 Total Population (as per Census 2011): 1,88,299  
 No of Urban Centers: 1  
 No of Revenue Villages: 50



Prepared by:  
 Town & Country Planning Organization  
 UD&HD, Bihar

