

बिहार सरकार
नगर विकास एवं आवास विभाग
अधिसूचना

संख्या-11/न०वि०/मा०प्लान(आ०क्षे०)-05/2016.....²⁰⁶ न०वि० एवं आ० वि०,


बिहार शहरी आयोजना तथा विकास अधिनियम, 2012 की धारा-9 सह-पठित बिहार शहरी आयोजना तथा विकास नियमावली, 2014 के नियम-9 के द्वारा प्रदत्त शक्तियों का प्रयोग करते हुए बिहार सरकार, पूर्णियाँ नगर निगम एवं इसके आस-पास स्थित महत्वपूर्ण क्षेत्रों एवं शहरी क्षमता वाले ग्रामीण क्षेत्रों के समेकित एवं सुव्यवस्थित विकास के उद्देश्य से अगले बीस वर्षों अथवा इससे विस्तारित अवधि के लिए महायोजना तैयार करने हेतु निम्नलिखित आयोजना क्षेत्र घोषित करती है, जिसे "पूर्णियाँ आयोजना क्षेत्र" कहा जायेगा। इसकी स्थानीय सीमाएं निम्नवत् हैं : -

- उत्तर** - पूर्वी भाग में कसबा सी०डी० ब्लॉक के लहरिया, सरौसिया, सररा, बरैटा, मोहनी, बितौना राजस्व गाँव, श्रीनगर सी०डी० ब्लॉक के गरहिया, वलुआ, देवी नगर राजस्व गाँव से होते हुए पश्चिमी भाग में कृत्यानन्दनगर सी०डी० ब्लॉक के मोगलाहा, पोथिया, असरफनगर राजस्व गाँव तक।
- दक्षिण** - पूर्वी भाग में पूर्णियाँ पूर्व सी०डी० ब्लॉक के बियारपुर, पिपरा, कमरैली, पिरगंज, थरहा मिलिक राजस्व गाँव से होते हुए पश्चिमी भाग में कृत्यानन्दनगर सी०डी० ब्लॉक के गंगेली, चपैई राजस्व गाँव तक।
- पूरब** - उत्तरी भाग में कसबा सी०डी० ब्लॉक के कनवापारा, दियारी, शिकारपुर राजस्व गाँव, डगरूआ सी०डी० ब्लॉक के कदमगाच्छी, तमौट, मरैया, रामपुर, कोरहैली, रामपुर राजस्व गाँव से होते हुये पूर्णियाँ पूर्व सी०डी० ब्लॉक के महाराजपुर, परमानन्दपुर, जियागाछी, रामपुर राजस्व गाँव तक।
- पश्चिम** - उत्तरी भाग में कृत्यानन्दनगर सी०डी० ब्लॉक के घनहारा हाट, महम्मदपुर, गोखुलपुर, विथनौली खेमचन्द, काझा, जाटलाखैईमिलिक, रहुआमिलिक से होते हुए दक्षिणी भाग में गंगेली खेमचन्द मिलिक तक।

इस आयोजना क्षेत्र का क्षेत्रफल 619.73 वर्ग कि०मी०, जिसमें शहरी क्षेत्र का क्षेत्रफल 104.86 वर्ग कि०मी० एवं शेष ग्रामीण क्षेत्र का क्षेत्रफल 514.87 वर्ग कि०मी० है। इस आयोजना क्षेत्र के अन्तर्गत दो शहरी प्रशासनिक इकाई पूर्णियाँ नगर निगम एवं कसबा नगर पंचायत तथा पूर्णियाँ पूर्व सी०डी० ब्लॉक के 51 राजस्व गाँव, कृत्यानन्द नगर नगर सी०डी० ब्लॉक के 50 राजस्व गाँव, श्रीनगर सी०डी० ब्लॉक के 10 राजस्व गाँव, कसबा सी०डी० ब्लॉक के 19 राजस्व गाँव तथा डगरूआ सी०डी० ब्लॉक के 21 राजस्व गाँव मिलाकर कुल 151 राजस्व गाँव शामिल है।

इस आयोजना क्षेत्र का नक्शा यथा अनुसूची-I, इस आयोजना क्षेत्र के अधीन पड़ने वाली शहरी प्रशासनिक इकाई एवं राजस्व ग्रामों की सूची यथा अनुसूची-II एवं आयोजना क्षेत्र के अधीन शहरी प्रशासनिक इकाई तथा राजस्व ग्रामों के नाम एवं आबादी की विवरणी यथा अनुसूची-III के रूप में इस अधिसूचना के साथ संलग्न है।

बिहार राज्यपाल के आदेश से


7/2/2019

(चैतन्य प्रसाद)


प्रधान सचिव,

नगर विकास एवं आवास विभाग,

(259)

ज्ञापांक -11/न०वि०/मा०प्लान(आ०क्षे०)-05/2016²⁰⁶/न०वि० एवं आ०वि०, पटना, दिनांक-08/21/2019

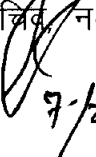
प्रतिलिपि-अधीक्षक, राजकीय मुद्रणालय, गुलजारबाग, पटना/ई-गजट कोषांग वित्त विभाग, पटना (सी०डी० के साथ) को बिहार गजट में अतिरिक्त प्रकाशन हेतु सूचनार्थ एवं अनुरोध है कि प्रकाशित गजट के 200 कॉपी कार्यालय उपयोग के लिए उपलब्ध कराया जाय।


7/2/2019

प्रधान सचिव,

ज्ञापांक -11/न०वि०/मा०प्लान(आ०क्षे०)-05/2016²⁰⁶/न०वि० एवं आ०वि०, पटना, दिनांक-08/21/2019

प्रतिलिपि-मुख्य सचिव, बिहार/ विकास आयुक्त, बिहार/ बिहार शहरी आयोजना तथा विकास बोर्ड के सभी सदस्य/ प्रमण्डलीय आयुक्त, पूर्णियाँ/जिलाधिकारी पूर्णियाँ/नगर आयुक्त, नगर निगम, पूर्णियाँ/कार्यपालक पदाधिकारी, नगर पंचायत, कसबा/माननीय विभागीय मंत्री के आप्त सचिव, न०वि० एवं आ०वि०/ सभी संबंधित अंचलाधिकारी को सूचनार्थ एवं आवश्यक कारवाई हेतु प्रेषित।


7/2/2019

प्रधान सचिव,

(258)

Government of Bihar
Urban Development & Housing Department

NOTIFICATION


No.-11/न०वि०/मा०प्लान(आ०क्षे०)-05/2016²⁰⁷ UD&HD, in exercise of the powers conferred by Section-9 of the Bihar Urban Planning and Development Act, 2012 read with Rule-9 of the Bihar Urban Planning and Development Rules, 2014, the Government of Bihar, with the objective of integrated and planned development of Purnea Municipal Corporation and surrounding important areas as well as rural areas having potential of urbanization and to prepare Master Plan of Purnea for the period of 20 years or more, declares as follows the planning area, which will be called the " **Purnea Planning Area**". Its local boundaries are as follows -

- North - In the Eastern part from Lahariya, Sarausiya, Sarara, Baraita, Mohni, Bitauna Revenue Village of Kaswa CD block, Garhiya, Balua, Devi Nagar Revenue Village of Shrinagar CD Block upto Mogalaha, Pothiya, Asharaf Nagar Revenue Village of Krityanand Nagar CD Block in the Western Part.
- South- In the Eastern part from Biarapur, Pipra, Kamraili, Pirganj, Tharha Milik Revenue Village of East Purniya CD Block upto Gangaili, Chapai Revenue Village of Krityanand Nagar CD Block in the Western Part.
- East - In the Northern part from Kanwapara, Deari, Shikarpur Revenue Village of Kaswa CD Block, Kadamgachhi, Tamaut, Maraiya, Rampur, Korhaili, Rampur Revenue Village of Dagraua CD Block upto Maharajpur, Parmanandpur, Jiagachhi, Rampur Revenue Village of East Purnea CD Block.
- West - In the Northern part from Dhanhara Hatt, Mahhamadpur, Gokhulpur, Bhithnauli, Khemchand, Kajha, Jatlakhaimilik, Rahuamilik of Krityanand Nagar CD Block upto Gangali Khemchandmilik in the Southern Part.

The total area of Purnea Planning area is 619.73 sq km, in which 104.86 sq. km is urban area and the rest 514.87 sq. km is rural area. Two urban administrative units - Purnea Municipal Corporation, Kasba Nagar Panchayat and a total of 151 Revenue villages including 51 Revenue Villages of East Purnea CD Block, 50 Revenue Villages of Krityanand Nagar CD Block, 10 Revenue Villages of Shrinagar CD Block, 19 Revenue Villages of Kasba CD Block, 21 Revenue Villages of Dagraua CD Block are within the Planning Area.

Map of this Planning Area as Annexure-I, List of Administrative Units and Revenue Villages as Annexure -II, details of names and population of Urban Administrative Unit and Revenue Villages falling under this Planning Area as Annexure -III are appended to this notification.

By the order of Governor,



7/2/2015
(Chaitanya Prasad)
Principal Secretary

Urban Development and Housing Department

Memo No. -11 / न०वि० / मा०प्लान(आ०क्षे०)-05 / 2016 ²⁰⁷ /UD&HD/Patna, dated 21/2/2019

Copy to -Superintendent, Secretariat Printing Press, Gulzarbag, Patna, E-Gazette Cell, Finance Department, Patna, Bihar with CD for publication in an extra ordinary issue of the Bihar Gazette.


He is requested to make available 200 copies of published Gazette for official use immediately.


7/2/2019

Principal Secretary

Memo No. -11 / न०वि० / मा०प्लान(आ०क्षे०)-05 / 2016 ²⁰⁷ /UD&HD/Patna, dated 28/2/2019

Copy to-Chief Secretary Bihar/ Development Commissioner Bihar/Members of the Bihar Urban Planning and Development Board/ Divisional Commissioner, Purnea / District Magistrate, Purnea / Municipal Commissioner, Municipal Corporation Purnea / Executive Officer, Nagar Panchayat, Kasba/ P.S Hon'ble Minister, UD&HD/ Circle officers of the concerned area for kind information and necessary action.

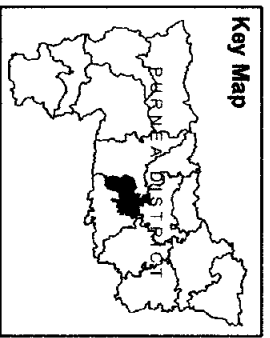
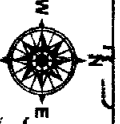
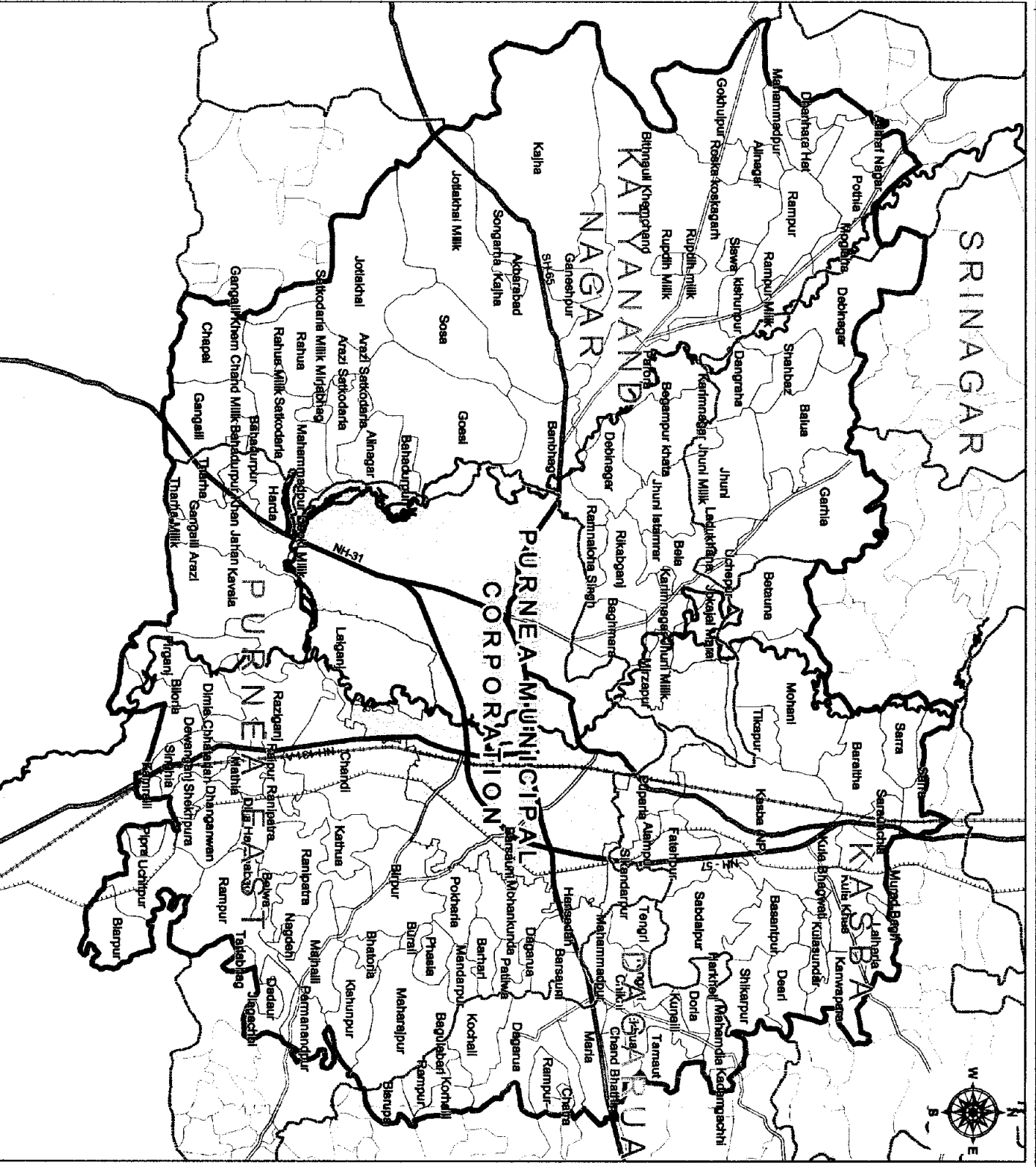

7/2/2019

Principal Secretary

PURNEA PLANNING AREA

Sheet - I

251



Legend

- Block Boundary
- Purnea Planning Area
- Highways
- Major Roads
- Canal
- River

Brief profile:

Purnea M. Corp: 93.0 sq.km
 Kashi N. Panchayat: 11.86 sq.km
 Purnea Planning Area: 619.73 sq.km
 Total Population: 742157
 (as per Census 2011)
 Urban Centres: 2
 Rural villages: 151
 Census Towns: 0

Constituent areas

Scale 1:85,000



Prepared by:
 Town & Country Planning Organization
 UDK&HD, Bihar




250

अनुसूची-II

आयोजना क्षेत्र के अन्तर्गत शहरी प्रशासनिक इकाई एवं राजस्व ग्रामों का विवरण

Puruea Planning Area							
Sl. No.	C. D. Blocks	No. of Revenue Villages	Rural Area (sq.km)	No. of Urban Administrative Units	Urban Area (sq.km)	Total Population (as per Census 2011)	Total Area (sq.km)
1	Puruea east	51	149.52	1	93.00	419246	242.52
2	Krityanand Nagar	50	220.58	0	0.00	176004	220.58
3	Srinagar	10	43.27	0	0.00	29692	43.27
4	Kasba	19	63.55	1	11.86	82174	75.41
5	Dagarua	21	37.96	0	0.00	35041	37.96
Total		151	514.87	2	104.86	742151	619.73



अनुसूची-III

आयोजना क्षेत्र के अन्तर्गत शहरी प्रशासनिक इकाई तथा राजस्व ग्रामों के नाम एवं आबादी का विवरण

Purnea Planning Area						
Sl. No.	Block	Village/Town Name	Status	Village/Town Census Code 2011	Area (sq. km)	Population (as per Census 2011)
1	Purnia East	Gangaili Arazi	Rural	223461	0.110	2631
2	Purnia East	Bahadurpur	Rural	223463	1.490	2128
3	Purnia East	Tharha Milik	Rural	223465	0.140	4
4	Purnia East	Tharha	Rural	223464	2.861	1973
5	Purnia East	Harda	Rural	223468	2.025	2854
6	Purnia East	Bahadurpur Khan Jahan	Rural	223466	4.727	2168
7	Purnia East	Kavaia	Rural	223469	8.073	6430
8	Purnia East	Pirganj	Rural	223472	4.465	2847
9	Purnia East	Biloria	Rural	223474	4.104	2251
10	Purnia East	Raziganj	Rural	223475	6.434	6361
11	Purnia East	Raipur Ranipatra	Rural	223476	2.288	1270
12	Purnia East	Dilia Hasanabad	Rural	223477	1.680	973
13	Purnia East	Mathia	Rural	223478	1.316	1985
14	Purnia East	Shekhpara	Rural	223479	1.206	1492
15	Purnia East	Dimia Chhatarjan	Rural	223480	1.509	932
16	Purnia East	Dewanganj	Rural	223481	1.445	3834
17	Purnia East	Kamrailli	Rural	223483	0.607	450
18	Purnia East	Singhia	Rural	223482	1.261	1495
19	Purnia East	Dhanganwan	Rural	223485	3.557	1466
20	Purnia East	Uchitpur	Rural	223486	4.552	2890
21	Purnia East	Rampur	Rural	223488	6.535	7086
22	Purnia East	Belwa	Rural	223489	1.310	1813
23	Purnia East	Nagdehi	Rural	223490	0.905	1015
24	Purnia East	Majhaili	Rural	223491	3.741	3798
25	Purnia East	Bhatoria	Rural	223493	1.190	952
26	Purnia East	Burail	Rural	223494	0.457	326
27	Purnia East	Phasia	Rural	223495	1.562	2240
28	Purnia East	Mandarapur	Rural	223496	1.346	1645
29	Purnia East	Barhari	Rural	223497	1.653	1533
30	Purnia East	Patilwa	Rural	223498	1.116	1660
31	Purnia East	Dagarua	Rural	223499	0.757	1080
32	Purnia East	Barsauni	Rural	223500	2.637	1995
33	Purnia East	Hansadah	Rural	223501	2.104	904
34	Purnia East	Mohankunda	Rural	223503	3.763	1656
35	Purnia East	Barsauni	Rural	223504	0.214	166
36	Purnia East	Pokharia	Rural	223505	2.899	4291
37	Purnia East	Birpur	Rural	223506	6.854	4198
38	Purnia East	Ranipatra	Rural	223507	5.640	1757
39	Purnia East	Kathua	Rural	223508	3.760	5075
40	Purnia East	Chandi	Rural	223509	10.171	14004
41	Purnia East	Sikandarapur	Rural	223511	2.259	2616
42	Purnia East	Maharajpur	Rural	223512	8.015	5505
43	Purnia East	Kishunpur	Rural	223516	3.637	4352
44	Purnia East	Arazi Pirganj	Rural	223473	0.177	39
45	Purnia East	Laliganj	Rural	223510	13.283	11045
46	Purnia East	Parmanandpur	Rural	223517	2.338	3263
47	Purnia East	Jiagachhi	Rural	223518	1.762	1928
48	Purnia East	Dadaur	Rural	223519	0.760	368
49	Purnia East	Tariabhag	Rural	223520	0.512	489
50	Purnia East	Pipra	Rural	223484	0.956	1962
51	Purnia East	Biarpur	Rural	223487	3.347	1803

52	Purnia East	Purnea Nagar Nigam	Urban	801312	93	282248
TOTAL FOR PURNIA EAST C.D. BLOCK (51 VILLAGES & 1 URBAN AREA)					242.51	419246
53	Krityanand Nagar	Dhanhara Hat	Rural	223386	0.765	742
54	Krityanand Nagar	Mahammadpur	Rural	223385	3.919	3819
55	Krityanand Nagar	Gokhulpur	Rural	223389	8.961	7779
56	Krityanand Nagar	Roska Koskagarh	Rural	223392	1.032	1731
57	Krityanand Nagar	Alinagar	Rural	223393	1.255	1578
58	Krityanand Nagar	Rampur	Rural	223395	5.106	4030
59	Krityanand Nagar	Rampur Milik	Rural	223396	0.309	2615
60	Krityanand Nagar	kishunpur	Rural	223397	3.804	500
61	Krityanand Nagar	Siswa	Rural	223398	0.830	422
62	Krityanand Nagar	Bithnauli Khemchand	Rural	223399	26.447	19662
63	Krityanand Nagar	Rupdi milik	Rural	223402	0.395	23
64	Krityanand Nagar	Rupdi milik	Rural	223403	0.586	13
65	Krityanand Nagar	Kajha	Rural	223405	23.167	14713
66	Krityanand Nagar	Songarha Kajha	Rural	223407	0.166	85
67	Krityanand Nagar	Songarha Ganeshpur	Rural	223408	0.209	276
68	Krityanand Nagar	Akbarabad	Rural	223410	0.260	798
69	Krityanand Nagar	Ganeshpur	Rural	223411	1.442	16745
70	Krityanand Nagar	Jotlakhai Milik	Rural	223412	21.992	117
71	Krityanand Nagar	Jotlakhai	Rural	223413	11.735	6841
72	Krityanand Nagar	Chapai	Rural	223428	5.018	3013
73	Krityanand Nagar	Gangaili	Rural	223430	5.182	5013
74	Krityanand Nagar	Gangaili Khem Chand Milik	Rural	223431	0.387	329
75	Krityanand Nagar	Gangaili Araji	Rural	223432	0.274	113
76	Krityanand Nagar	Satkodaria MilikChakardharilal	Rural	223439	0.193	212
77	Krityanand Nagar	Satkodaria Milik Pandubhag	Rural	223440	0.183	280
78	Krityanand Nagar	Satkodaria Milik Mirjabhag	Rural	223441	0.305	659
79	Krityanand Nagar	Rahua Milik	Rural	223443	0.165	320
80	Krityanand Nagar	Rahua	Rural	223444	6.537	4781
81	Krityanand Nagar	Sosa	Rural	223445	6.836	4985
82	Krityanand Nagar	Alinagar	Rural	223343	3.146	3402
83	Krityanand Nagar	Bahadurpur	Rural	223447	0.715	536
84	Krityanand Nagar	Ramnaloha Singh	Rural	223448	1.271	825
85	Krityanand Nagar	Goasi	Rural	223446	16.164	7513
86	Krityanand Nagar	Banbhag	Rural	223449	6.362	11439
87	Krityanand Nagar	Parora	Rural	223450	9.474	14033
88	Krityanand Nagar	Begampur khata	Rural	223453	5.454	7404
89	Krityanand Nagar	Debinagar	Rural	223454	3.549	2247
90	Krityanand Nagar	Jhuni Istamrar	Rural	223455	3.270	4902
91	Krityanand Nagar	Bela	Rural	223456	3.399	3022
92	Krityanand Nagar	Jokajal Marai	Rural	223457	4.024	3149
93	Krityanand Nagar	Rikabganj	Rural	223458	5.212	2689
94	Krityanand Nagar	Baghmara	Rural	223459	3.477	2705
95	Krityanand Nagar	Mirzapur	Rural	223460	2.331	909
96	Krityanand Nagar	Satkodaria	Rural	223435	5.678	4100
97	Krityanand Nagar	Arazi Satkodaria	Rural	223437	0.273	111
98	Krityanand Nagar	Moglaha	Rural	223451	2.406	1742
99	Krityanand Nagar	Ashraf Nagar	Rural	223382	1.232	323
100	Krityanand Nagar	Pothia	Rural	223384	4.912	1792
101	Krityanand Nagar	Arazi Satkodaria	Rural	223438	0.211	217
102	Krityanand Nagar	Mahammadpur Deeki Milik	Rural	223433	0.560	750
TOTAL FOR KRITYANAND NAGAR C.D. BLOCK (50 VILLAGES)					220.58	176004
103	Srinagar	Karimnagar Jhuni Milik	Rural	223605	0.357	89
104	Srinagar	Uchepur	Rural	223631	1.190	873
105	Srinagar	Ladukhana	Rural	223612	1.338	309
106	Srinagar	Karimnagar Jhuni Milik	Rural	223614	0.603	186
107	Srinagar	Jhuni	Rural	223613	6.520	4940
108	Srinagar	Garhia	Rural	223615	11.041	7411
109	Srinagar	Debinagar	Rural	223607	9.541	6455

110	Srinagar	Shahbaz	Rural	223610	2.564	1137
111	Srinagar	Dangraha	Rural	223611	3.104	1410
112	Srinagar	Balua	Rural	223609	7.011	6882
TOTAL FOR SRINAGAR C.D. BLOCK (10 VILLAGES)					43.27	29692
113	Kasba	Saraunchia	Rural	223557	1.466	3247
114	Kasba	Baraittha	Rural	223574	6.361	4744
115	Kasba	Tikapur	Rural	223575	1.902	1570
116	Kasba	Mohani	Rural	223576	9.690	6900
117	Kasba	Betauna	Rural	223581	5.780	5337
118	Kasba	Fatehpur	Rural	223582	4.355	3606
119	Kasba	Alampur	Rural	223583	0.542	570
120	Kasba	Puparia	Rural	223584	2.465	515
121	Kasba	Sabdulpur	Rural	223587	7.317	6875
122	Kasba	Basantpur	Rural	223586	3.502	2044
123	Kasba	Shikarpur	Rural	223588	3.169	2506
124	Kasba	Kulasundar	Rural	223590	1.488	566
125	Kasba	Murad Bagh	Rural	223593	0.225	43
126	Kasba	Lalharria	Rural	223594	2.163	1789
127	Kasba	Kula Khas	Rural	223592	4.524	4984
128	Kasba	Deari	Rural	223589	2.603	1571
129	Kasba	Kula Bhagwati	Rural	223591	0.653	239
130	Kasba	Sarra	Rural	223572	2.408	3857
131	Kasba	Sarra	Rural	223573	2.935	790
132	Kasba	Kasba Nagar Panchayat	Urban	801313	11.860	30421
TOTAL FOR KASBA C.D. BLOCK (19 VILLAGES & 1 URBAN AREA)					75.41	82174
133	Dagarua	Chikni	Rural	224103	0.400	1235
134	Dagarua	Mahammadpur	Rural	224104	1.974	1711
135	Dagarua	Tengri	Rural	224105	2.212	456
136	Dagarua	Tengari	Rural	224106	1.624	334
137	Dagarua	Ekhua	Rural	224107	2.065	4193
138	Dagarua	Kunaili	Rural	224108	1.162	427
139	Dagarua	Mahamdia	Rural	224110	1.875	2469
140	Dagarua	Harkheli	Rural	224111	0.868	1305
141	Dagarua	Doria	Rural	224109	1.136	435
142	Dagarua	Kadamgachhi	Rural	224118	0.534	689
143	Dagarua	Tamaut	Rural	224121	2.049	4205
144	Dagarua	Chand Bhathi	Rural	224122	1.544	2201
145	Dagarua	Maria	Rural	224155	3.640	1976
146	Dagarua	Dagarua	Rural	224156	6.182	5918
147	Dagarua	Rampur	Rural	224157	1.596	145
148	Dagarua	Chatra	Rural	224158	0.573	693
149	Dagarua	Kochali	Rural	224175	3.484	2683
150	Dagarua	Bagulabari	Rural	224178	0.626	419
151	Dagarua	Korhaili	Rural	224173	1.222	2149
152	Dagarua	Rampur	Rural	224174	1.745	394
153	Dagarua	Bisrupa	Rural	224171	1.447	1004
TOTAL FOR DAGARUA C.D. BLOCK (21 VILLAGES)					37.96	35041